

# 《淄博市淄川区太河镇罗圈村历史文化名村 保护规划（2021—2035 年）》

文本·图集

山东天泽规划建筑设计有限公司

2021 年 12 月

个人简历

文本



目录

第一章总则..... 1

第二章历史文化名村特色与价值.....2

第三章 总体保护策略和保护要求.....3

第四章 名村保护区划..... 4

第五章 历史文化遗存保护规划.....6

第六章 村庄整治提升规划..... 10

第七章 文化遗产展示利用规划..... 13

第八章 分期实施计划..... 14

第九章 规划实施保障措施..... 15

第十章 附则..... 16

## 第一章总则

### 第1条规划目的

淄川区太河镇罗圈村现为国家级传统村落，为落实历史文化名村保护要求，加强罗圈村历史文化资源遗产的科学保护与传承，彰显古村历史文化价值与内涵，保护和延续古村格局和风貌特色，继承和弘扬当地优秀传统文化，处理好村庄保护与发展的关系，统筹安排村庄的各项建设工程，实现历史文化名村的社会、经济、文化可持续发展，特编制淄川区太河镇罗圈村历史文化名村保护规划（以下简称“本规划”）。

### 第2条规划依据

《中华人民共和国土地管理法》（2019年修正）  
《中华人民共和国城乡规划法》（2019年修正）  
《中华人民共和国文物保护法》（2017年修正）  
《中华人民共和国非物质文化遗产法》（2011年）  
《历史文化名城名镇名村保护规划编制要求》（试行）（2012年）  
《历史文化名城名镇名村保护条例》（2017年修正）  
《中华人民共和国文物保护法实施条例》（2017年修正）  
《山东省历史文化名城名镇名村保护条例》（2019年）  
《历史文化名城名镇名村街区保护规划编制审批办法》（2014年）  
《山东省村庄规划编制导则（试行）》（2019年）  
《山东省国土空间规划用地用海分类指南（试行）》

自然资源部办公厅发布《关于进一步做好村庄规划的通知》（自然资办发〔2020〕57号）

《淄川区村镇体系规划》  
《淄川区乡村旅游发展总体规划》  
《淄博市淄川区太河镇总体规划（2018-2035年）》  
《淄博市淄川区太河镇土地利用规划》

### 第3条规划范围

本次规划范围为罗圈村村域范围，用地总面积为332.11公顷。边界范围详见

村域土地利用现状图。

#### 第4条规划期限

近期：2021年-2025年；

远期：2026年-2035年。

#### 第5条规划目标

规划保护、彰显罗圈村作为淄川山区村落的整体空间格局、街巷院落风貌，历史建筑和山水景观环境，以人为本统筹历史文化名村的保护与利用，为村落历史文化遗产保护和改造利用现存传统民居建筑提供技术支持，为文化、旅游发展提供规划策略，实现历史文化名村保护、村民生活和文化展示事业协调发展。

#### 第6条规划原则

- （1）求真存实、保护优先原则
- （2）整体保护、分级保护原则
- （3）“物非”融合、合理利用原则
- （4）分步实施、强化近期原则

#### 第7条规划内容

罗圈村历史文化名村保护规划的规划内容主要包括三部分内容：

- （1）保护对象研究与价值评估—深入研究罗圈村历史文化、落实各类历史文化遗产保存现状，对罗圈村的遗产价值进行综合评价。
- （2）保护规划—确定保护框架和保护对象、划定保护区划、制订保护措施、确定保护整治模式，对历史文化名村格局风貌与环境景观提出保护方法和策略。
- （3）村庄整治提升规划—对村庄用地总体布局和道路系统组织进行调整，结合村庄建设规划安排市政基础设施，提供文化展示利用发展建议，进行展示线路组织，制定保护建设时序和规划实施策略。

## 第二章历史文化名村特色与价值

#### 第8条历史文化名村特色

- （1）村落格局

村落的整体布局沿山势而建，同周边的山体走向紧密结合，形成共存，村落

布局特色鲜明。

## （2）村落格局文化

罗圈村村落布局依山就势、独具特色，有观音庙、八路军某部医院旧址等建筑遗产、人文古迹风貌完好。罗圈村自明代建村以来已有三百多年历史，村落格局与石板房建筑历近三百年风雨而保存完好，村落保留了传统村落格局、聚落结构、建筑形制等方面大量的历史信息。

## 第9条 名村价值评估

### （1）历史价值

罗圈村石头房传统风貌建筑规模宏大，类型独特，具有显著的地方特色，对研究鲁中地域文化和建筑历史具有重要意义。

### （2）艺术价值

村庄石头房是鲁中山区先民独创的一种民居建筑艺术，是不可多得的历史文化遗产，具有较高的民俗价值和艺术价值。

### （3）科学价值

罗圈村石头房集中反映了鲁中民居的布局、结构、构造，这为研究明清时期的建筑提供了不可多得的实物例证。

### （4）研究价值

现状石头建筑保存着原有风貌，是鲁中地区罕有的保存完好的石头村落，是研究明清时期鲁中民居建筑的有利证据。

## 第三章 总体保护策略和保护要求

### 第10条 总体保护策略

（1）全面整体保护罗圈村的山水环境、传统格局、历史风貌，相关建设活动不得改变与其相互依存的自然景观和生态环境。

（2）划定保护区划，严格保护控制核心保护范围内的传统建筑风貌与改建扩建活动，加强建设控制地带的新建和改扩建的管控。保护范围内的建设活动，不得破坏名村历史格局和传统风貌，进行高度控制。

（3）加强文物建筑、传统风貌建筑、历史环境要素的保护与非物质文化遗产保护传承，不得损害各类文化遗产的真实性完整性。

（4）加强遗产展示与标识，提高村民的遗产认知与保护意识，发挥村民保护主体作用。

（5）优化调整村庄用地功能，改善基础设施、公共服务设施，提高民生质量，实现“活态”保护。

## **第11条 保护要求**

（1）坚持可持续发展原则，协调罗圈村发展与历史文化名村保护的关系，做到保护与发展并举。

（2）保护村落周边山体、水系等自然环境，延续罗圈村依山傍水的传统村落格局。严格保护核心保护范围内石板房和传统街巷肌理，保持原有的空间尺度和比例，维持村落传统面貌。

（3）对具有历史文化信息的载体的修缮，应严格保留原有的结构框架，并在修复中尽量使用原旧材料，最大限度的使这些承载着历史文化烙印的物质实体具有原真性的保存下来。

（4）完善罗圈村落的入口序列，沿中心道路等传统石板路梳理街巷肌理空间，通过对建筑风格与尺度的控制，协调历史地域与外界的衔接，优化空间边界。

## **第四章 名村保护区划**

### **第12条保护区划层次**

在综合评定村落历史格局和景观风貌的基础上，规划确定罗圈村历史文化名村的保护范围分为核心保护范围与建设控制地带。从整体保护的角度，保护范围以外的罗圈村域用地划为环境协调区。保护范围总面积9.2公顷，具体范围见“保护范围规划图一、保护范围规划图二”。

### **第13条核心保护范围与保护要求**

核心保护范围面积2.88公顷，该区域为传统村落建筑群落区，是必须保护控制区域以及村庄内有代表性的传统民居区、沿街风貌带有内在关联的空间，主要包括文物保护单位、历史村落建筑群。

1、保护范围内从事建设活动，应当符合保护规划的要求，不得损害历史文化遗产的真实性和完整性，不得对村落传统格局和历史风貌构成破坏性影响。

2、核心保护范围内的文保单位、历史建筑、传统风貌建筑及构筑物不得改

建或拆除重建，保护修缮必须严格按照保护规划执行并经过有关部门审定批准，名村核心保护范围内，除必要的基础设施及公共服务设施外，不得进行新建、扩建活动。

3、核心保护范围内文物保护单位及历史建筑应维持原有风貌。传统风貌建筑整修改造，外墙应采取传统形式及材质，屋顶应为坡屋面，青瓦铺面；要求预留保持原有院落空间；门、窗等细部应与传统风貌协调，传统风貌建筑因其在修缮时屋面或者墙体材质发生改变，但整体协调，可在整体协调前提下修缮。

4、核心保护范围内，新建、扩建必要的基础设施和公共服务设施，新建建筑高度、体量、风格、色彩、材质应与历史环境相协调。

5、在保护范围内改建、翻建建筑物，因保持或者恢复其传统格局、历史风貌的需要，难以符合相关建设标准和规范的，在不突破原有建筑基底、建筑高度和建筑面积且不减少相邻居住建筑原有日照时间的前提下，可以办理规划许可手续。

6、核心保护区内的原址新建与传统风貌不协调或质量差的其他建筑，在其改建、翻建时不得突破原有建筑高度和院落轮廓，重点进行屋面、墙体的材质、色彩控制，保证与传统风貌建筑协调，并逐步实现核心保护区内整体风貌协调。

7、保护区内街巷格局、建筑风貌应尊重历史，力求保持原有历史风貌。街巷应保持原有的空间尺度，地面铺装应逐步恢复传统特色，按照街巷原有历史铺装材质进行铺设。

8、名村核心保护范围文物保护单位保护范围重叠及建设控制地带重叠区域，应坚持从严保护的要求，应按更为严格的控制要求执行。

## 第14条建设控制地带范围与控制要求

主要指为村落西部及北部，此区域现有建筑主要为近年新建建筑，面积约6.32公顷。

该区域内不得建设任何污染核心保护范围及其环境的设施，不得进行可能影响核心保护范围安全及其环境的活动，对已有的污染设施应当限期治理。

该区域内应控制单体建筑高度，形式、体量、色彩，应与传统风貌民居风格相协调；对不符合要求的建筑应逐步整治改造；确需新建的应按建设控制地带统一管理规定执行。

该区域内各种维修、改建、扩建、整治等建设活动应经主管部门批准后方可实行，以保证建筑形式、体量、风格、色彩以及构造装饰与核心保护范围内建筑风格相协调。

### 第15条环境协调区范围与控制要求

划定罗圈村保护范围外的村庄全域为环境协调区，以保护控制村落全域的山水环境格局，面积约为322.94公顷。

环境协调区内的工业项目原则上不得扩建；与峨庄瀑布群相协调统一，营造罗圈村山水风貌格局。

## 第五章 历史文化遗产保护规划

### 第16条保护内容

罗圈村历史文化名村的保护内容主要包括村域文化遗产与自然景观、村落空间格局、传统街巷、传统风貌建筑、历史环境要素、非物质文化遗产及传统文化六大类。

（1）村域文化遗产与自然景观：有观音庙、八路军某部医院旧址等建筑遗产。

（2）村落空间格局：村落的整体布局沿山势而建，同周边的山体走向紧密结合，形成共存，村落布局特色鲜明。整个村落南北长710米，东西宽410米。

（3）传统街巷：村落中部的石头古街。

（4）历史环境要素：村庄现有古树名木二十余棵，其他古树百余株，散布于村域内，山泉18处，古桥一座。

（5）非物质文化遗产：豆腐技艺、油炸肉蛋、民间舞狮、踩高跷、秧歌等民间技艺与春节、上元、清明、端午、七夕、七月十五祭祖、中秋、重阳节登山和敬老、农历十月一祭祖、腊八节、正月十五闹元宵等民风民俗。

### 第17条村域文化遗产与自然景观保护

（1）保护观音庙、八路军某部医院旧址、传统古宅、古石桥等文物，在文物单位周围预留发展备用地，作为文物单位建设控制区。

（2）保护罗圈村落周边的自然环境，重点加强周边山体以及山泉等自然环境要素的保护。对山体自然植被加强保育，加强村内古树保护，结合村落外围环

境，在村落外围设置环村绿化带，形成山、水、林、村、路相依相融、和谐共处的自然环境。

## 第18条村落历史格局保护

对罗圈村传统村落格局和历史风貌进行整体保护，主要包括自然环境保护、传统街巷、建筑高度、院落的保护与整治等方面。

（1）保护村落周边山体、水系等自然环境，延续罗圈村依山傍水的传统村落格局。严格保护核心保护范围内石板房和传统街巷肌理，保持原有的空间尺度和比例，维持村落传统面貌。

（2）对历史建筑整修应修旧如旧，建筑材料以自然块石、片石石板、木材等加以统一控制，建筑装饰、建筑形式应采用传统坡屋顶民居样式，建筑门、窗、墙体、屋顶及其他细部必须是石墙、石板屋面、木制门窗等传统石板房民居的做法。

（3）对具有历史文化信息的载体的修缮，应严格保留原有的结构框架，并在修复中尽量使用原旧材料，最大限度的使这些承载着历史文化烙印的物质实体具有原真性的保存下来。

（4）现状整治后恢复历史原貌，以传统的合院式居住形态为范本，恢复各类建筑空间格局，成为真实留存传统居住空间的地域。

（5）完善罗圈村落的入口序列，沿中心道路等传统石板路梳理街巷肌理空间，通过对建筑风格与尺度的控制，协调历史地域与外界的衔接，优化空间边界。

## 第19条街巷风貌保护与整治

（1）严格保护罗圈村内石板街的传统街巷肌理，保护传统街巷走向与基本形态，沿用石街石巷这一传统路面形式和街巷格局，保持历史现状，严禁侵占街巷空间进行建设。

（2）传统街巷铺装材料应以石板为主，限制采用沥青材料等新型建材。响石路铺装以碎石片和石板镶边相结合，保持其响石特色。

（3）保护村落内沿街建筑的传统建筑形式，保持传统街巷及两侧建筑的原有尺度关系，重点保护沿街建筑立面形式、建筑材料、建筑色彩等的统一性、连续性和视觉景观的完整性。对于与传统风貌不协调的建筑采取整治更新等措施，使历史街巷景观得到延续。



（4）维持路面清洁，加强对中心路等主要街巷及周边空间环境——尤其是沿主街的院落入口环境的改造和整治。对已坍塌的石墙应予以加固处理，部分无价值且存在安全隐患的残墙断壁应结合绿化环境改造予以拆除。

## 第20条传统风貌建筑保护

传统风貌建筑以院落为单位进行整体保护。核心保护范围内的传统风貌建筑不得拆除重建。

应当保持建筑原有的高度、体量、外观形象与色彩等，外部维持传统风貌，允许内部更新。传统风貌建筑沿街外立面应保持传统的材质和样式，院内和室内部分除有特色的建筑细部建议保留外，可根据生活需要予以改变。

## 第21条建筑保护与整治模式

通过分级保护，分类整治，综合考虑现状建筑风貌和建筑质量评价，将村庄民居建筑分为保护、改善、整治、拆除改造四类：

（1）保护：村内采取保护措施的建筑主要分为两类，一类是对村落内历史文化建筑的保护，保持建筑原有形态，并对局部进行修缮或对个别构件进行更换，修旧如旧，以存其真，力求真实反映历史遗存；另一类是现在依然居住使用且保存完好的传统村落民居，进行保护修缮，维持现状。

（2）改善：对于不适应现代生活需要，但建筑结构尚好的传统民居，采取原有建筑结构不动，局部修缮的方法加以改造；保留原有建筑格局和风貌、整治外部环境、修旧如旧的同时，重点对民居建筑内部加以调整改造，配备必要的市政设施，改善居民的生活环境 and 质量。

（3）整治：对于建筑主体结构完整，但建筑风貌与村落传统风貌不协调的建筑，在不改变结构的前提下，对其外立面、色彩、屋顶等构建，按照传统建筑的风貌特征，进行立面整治，包括建筑外立面装饰材料、色彩等，使其与传统村庄风貌相协调。

（4）拆除：对于建筑质量较差、建筑形式破败，破坏整体风貌的建筑予以拆除。

## 第22条历史环境要素保护

罗圈村历史环境要素与民居建筑群共同体现古村的历史风貌，都应该受到合

理有效地保护。本规划对历史环境要素采取分类保护。

#### （1）石头器具

对村内随意散布的石头器具进行适当的集中保护，防止进一步破损，并且在保护的前提下，也可结合小型绿地广场，配以石桌、石凳、石磨等农用器具，成为村民和游客的休憩空间和展示农村生活空间。

#### （2）古树

严格保护古村内古树，具体保护措施如下：古树设置符合石头村风貌的石头树池，周边用石头作为护栏。对古树名木，统一挂牌，保护牌应当标明树木编号、树名、学名、科名、树龄、保护级别、特性、养护责任人等内容；必要时对古树树体采取支撑、拉纤等方法，对古树周边土壤改良、地下综合复壮，对树洞进行填充修补，加强对病虫害防治工作。

#### （3）遗址遗迹

对遗址遗迹的实际遗存情况进行评估，加强环境整治，对荒草、废墟进行清理；竖立保护标识，根据观音庙等遗址遗迹的具体情况，选择性进行修缮保护。

#### （4）石碑

规划对石碑进行重点保护，设置防护栏杆，并且与整体风貌保持一致。

#### （5）生活用品、生产工具、农耕器具

罗圈村现状已设置一处民俗博物馆，加大对能反映民俗风貌生产生活器具的收集力度，进行集中保护展示。

### 第23条高度分区控制

为维护罗圈村的历史文化风貌，需要对古村落建设用地内的建设进行高度控制。具体如下：

#### （1）核心保护范围

建筑的形式、体量、风格、色彩以及构造装饰应与民居建筑群建筑整体风格相协调一致，除现有存在二层建筑外，其余建筑以及新修缮改建建筑的建筑高度控制原高。

## （2）建设控制地带

建筑形式、风格、材料应与核心保护范围内的建筑相协调，其建筑高度一层控制檐口高度不得超过3.7米，二层建筑控制檐口高度不得超过6.0米。

## 第24条非物质文化遗产及传统文化保护

建立罗圈村非物质文化遗产资料库，征集并妥善保管非物质文化遗产的实物与记载非物质文化遗产的资料，并通过多种途径进行展示；

采取法律、技术、行政、财政等措施，建立传承人保障制度。对列入非物质文化遗产名录的制定代表性传人，有计划地提供资助，鼓励民族民间艺人带徒传艺，加强中青年艺术骨干的培养，确保优秀非物质文化遗产的传承；

开展非物质文化遗产教育。通过教育途径将传承活动纳入其中，使其成为公众特别是青少年教育活动，社会知识文化发展链条中的一个重要环节；

将非物质文化遗产与物质空间保护进行充分结合，形成更有文化内涵的特色空间，通过多种方式加强对文化空间的展示与宣传。结合展示线路，以匠人工坊、特色文化馆、主题广场等作为非物质文化遗产的主要承载空间，通过传统手工艺展示、特色商品销售、传统艺术表演、小品雕塑等方式保护非物质文化。

# 第六章 村庄整治提升规划

## 第25条村庄规模

村庄用地规模：至规划期末村庄建设用地规模为9.2公顷。

村庄人口规模：至规划期末人口预测为860人。

## 第26条公共服务设施规划

公共设施规划应满足居民与游客两者需求。规划公共设施主要分布在南北大街两侧和王罗路南北向道路两侧。王罗路道路两侧公服以村民服务为主。规划至2035年，除了规划保留的村委会、卫生所和部分商业设施外，沿大街改造设置多处民宿，同时结合名村发展规划及村庄现有空地，规划多处供游客、村民休闲娱乐的公共场地。

## 第27条村庄道路交通规划

### （1）外围道路规划

规划围绕峨庄瀑布群设置多条道路与峨庄瀑布群环山路相接，加强与峨庄瀑布群旅游风景区的联动。

### （2）内部交通规划

维持村庄道路整体格局不变，规划王罗路与老南门东西大街为主要对外交通干道；道路6米；规划次要道路全部硬化与主要道路构成村庄道路骨架体系，次要道路3-4米；支路用以满足服务居民日常生活出行，规划不作过多调整。规划村内主要道路、次要道路为机动车道路；村庄支路与巷道禁止机动车通行，规划为完全步行道路。

### （3）停车

根据历史文化名村规划，核心保护范围内限制车辆进入，在主要对外交通干道设置三处停车场地，减少机动车进入村中。

### （4）路面材质

核心保护范围内街巷路面材质应符合本村的历史风貌，道路材质建议使用天然石材路面。与核心保护范围临近的支路等道路，考虑到与传统历史风貌的协调，可采用与其相似的透水铺装，能起到补充地下水，减少排水负荷的作用。

## 第28条基础设施规划

### （1）给水规划

平均日用水量为 $322\text{m}^3/\text{d}$ ；给水管网环状布置，分配管支状布置；根据户数计算给水管径，给水管共采用6种管径。

### （2）污水规划

采用雨污分流制排水体制，污水处理设施设置在村东南方向，继续提高旱厕改成水厕的比例。

### （3）电力规划

规划罗圈村电源来自峨庄35KV变电站，可满足生产生活的用电需求，规划保留现有村北部配电室。

### （4）防震规划

根据淄川区太河镇地质构造特点和《山东省工程抗震设防烈度图》，淄川区

太河镇地震基本烈度按七度设防。凡新建工程必须严格按地震基本烈度“七度”设防。考虑震前疏散和震后疏通，将村庄道路划分等级，应首先保证避震疏散主干道的畅通。

#### （5）消防规划

消防栓和消防管道结合街巷和主要道路设置，消火栓保护半径为80米。保护范围内的所有建筑必须全部配置手提式灭火器，为每组灭火器的保护半径为10米；文物建筑内使用明火处应加设水缸、沙堆等紧急灭火设施。保留村内街巷格局，引入小型消防车、消防摩托等特殊设备；对消防车无法到达或进入的古民居，增设消防栓。

文保单位和历史建筑在室内安装消防喷淋设施。

#### （6）环保环卫规划

①罗圈村生活垃圾采取“村收集、镇转运、县处理”的原则。

②有效收集率达到100%，全村生活垃圾量约为1883千克/日。

③实行垃圾分类收集，将生活垃圾分为可回收垃圾和不可回收垃圾。

④在村内设垃圾集中收集点4处。垃圾箱的设置间隔主街巷为80-100米，支巷为100-200米。

⑤在村庄人流主入口以及主要节点设置冲水式公共厕所，其建筑形式与历史文化名村的建筑风貌要协调一致。

⑥取消旱厕，倡导民房内部设施改造，修建水冲式卫生间，配套设置化粪池和沼气池。

### 第29条建筑沿街立面整治改造引导

保护沿街传统风貌建筑，保持街巷及两侧建筑的原有尺度关系。重点保护沿街建筑立面、建筑材料、建筑色彩等的统一性和连续性。保持巷道两侧界面的虚实关系，不得随意在原有实墙面上开凿门洞、窗洞，也不得随意堵塞原有门洞、窗洞。

### 第30条环境小品及相关设施设计引导

传统街巷两侧一般不设广告、招牌，如需设置则以石碑等形式设置，不得在街巷凌空设置广告标志，破坏街巷空间尺度。空调机、太阳能热水器等设施不得

设置在沿街立面及街巷视线所及范围。村内指示牌、座椅、垃圾箱等环境设施的色彩不宜鲜艳，宜用原木、自然石块等自然材料，指示牌以原木或者自然石标牌为主，大型旅游指示标牌以石碑类型为宜。

## 第七章 文化遗产展示利用规划

### 第31条展示利用原则

（1）真实性、完整性原则：在研究基础上，真实客观地展示罗圈历史文化名村的历史文化内涵和价值载体，保证文物和历史建筑及其历史环境、空间格局展示出的历史信息具有真实性和可辨识度；展示手段、相关配套工程必须与村落传统建筑与传统街巷环境相协调。

（2）科学适度的可持续原则：以历史文化和自然环境资源保护为基础，对其价值特色进行科学评估，因地制宜选择不同展示利用方式，适度整合利用现有空间资源，避免大规模开发建设，加强游客管理控制，分期实施、分阶段稳步推进，逐步建立健全管理体系。

（3）系统展示、完善设施原则：将罗圈村的自然环境、传统街巷、历史建筑与传统风貌建筑、历史环境要素进行系统分类，重点突出，以特色街巷空间和重点民居院落为基础构筑展示利用框架，建立完整的罗圈村遗产阐释与展示体系，同时完善乡村人居环境。

（4）区域协同发展原则：将罗圈村的文化遗产展示，纳入淄博市淄川区文化旅游体系之中，构筑区域协同发展机制。

### 第32条文化景点及服务设施规划

规划通过村落中特色景观环境与空间组合形成七大景观节点，即林果观光休闲区、民俗风情体验区、传统村落展示区、观音寺古迹建筑群、农田蔬菜体验区、环山芳香娱乐区。

规划重点建设核心保护范围，完善旅游服务设施。规划结合整修后的石板房院落发展农家乐，带动乡村餐饮、接待服务、文化创意、休闲娱乐等配套服务设施。

### 第33条参观游线规划

规划以贯穿村庄南北的王罗路(王家村村至罗圈村)作为村貌展示景观轴线,作为村庄对外联系的主要交通通道,王罗路(王家村村至罗圈村)是外地游客了解罗圈村的主要展示窗口,所以,做好本景观轴线将是村落景观风貌的重要内容。

规划将现有王罗路(王家村村至罗圈村)两侧的村落传统建筑进行保护与修齐,展现罗圈古村落的风貌景观,吸引游客驻足进村游览;规划在村庄北部入口沿王罗路东侧打造古村民俗风情街,布置农家乐、家庭旅馆、特色农产品、旅游纪念品、便利店、特色小吃等服务设施,为广大游客提供住宿、餐饮、娱乐的区域,做好旅游配套产业的发展。

规划在沿线结合空闲场地与村民住宅前空地布置众多景色各异的广场与街头绿地,通过景观轴线的将各个绿地相串联,犹如一条美丽的翡翠项链镶嵌在罗圈村古村落中,使游客经过村落时,在车窗中看到不同美景,做到移步异景的景观效果。

## 第八章 分期实施计划

### 第34条近期建设项目

近期保护规划包括四大类型,十二大项目。

近期建设以保护为重点,选取罗圈村重要的节点、街道和急需的服务设施,作为本次试点建设的主要实施内容。同时规划统筹传统风貌建筑保护、村庄环境整治提升、基础设施、旅游增补四大类型项目,全面保护历史文化名村、促进乡村建设品质提升。

具体内容包括历史文化名村标志、重点院落抢险、院墙门头整治、绿化环境建设、污水工程、雨水工程、旅游停车场、旅游道路绿化等十二大项目。其中,传统风貌建筑保护、村庄环境整治提升为近期重点实施项目。

### 第35条近期建设(2021-2025)投资估算

近期试点建设阶段至2025年1月前完成,工程造价预算总额约为119.1万元。

## 第九章 规划实施保障措施

### 第36条保护策略

根据《历史文化名城名镇名村保护条例》、《中华人民共和国文物保护法》、《国务院办公厅关于加强我国非物质文化遗产保护工作的意见》（国办发[2005]18号），罗圈村历史文化名村保护与管理应在管理方面落实下列工作：

- （1）历史文化名村管理体制改革，加强历史文化名村保护机构建设和职能配置。
- （2）推进依法管理，加大执法力度。
- （3）加大对罗圈村历史文化名村文化遗产综合保护的力度。
- （4）加强对罗圈村历史文化名村保护工作政策研究与制定工作。
- （5）增强罗圈村历史文化名村保护、管理工作的科技含量。
- （6）强化罗圈村历史文化名村文物档案的收集整理工作。
- （7）强化罗圈村历史文化名村非物质文化遗产普查、管理工作等。
- （8）成全体社会共同参与历史文化名村保护工作的服务意识。

### 第37条管理制度

主管部门应制定前罗圈村历史文化名村保护措施，主要内容包括：

- （1）应严格落实核心保护范围与建设控制地，并按照相关要求进行管理。
- （2）管理体制与经费，包括各级地方政府、行政管理机构的相关职责。
- （3）根据规划内容制定保护管理内容及要求。
- （4）制定对保护行为的奖励以及对破坏活动的处罚措施。

### 第38条日常管理

- （1）历史文化名村的日常管理应由罗圈村历史文化名村保护管理委员会负责。



- (2) 日常管理工作的主要内容有：保证安全，及时消除隐患；记录、收集相关资料，做好业务档案；开展日常宣传教育工作。
- (3) 建立自然灾害、遗存本体与载体环境以及开放容量等监测制度。
- (4) 做好经常性保养维护工作，对可能造成的损伤采取预防性措施。
- (5) 建立定期巡查制度，及时发现并排除不安全因素。

### 第39条公众参与

- (1) 相关政策中增加扶持性政策条款，优先鼓励名村内原住民和历史文化遗产所有者或使用者积极参与保护，合理利用历史文化遗产。
- (2) 鼓励全体市民积极参与名村保护事业，建立面向社会的保护规划公示、实施监督、意见反馈的公众参与机制。
- (3) 加强历史文化名村保护宣传，增强全体村民的历史文化保护意识。

## 第十章 附则

### 第40条规划成果

本规划成果包括规划文本、规划图纸和附件三部分。附件包括说明书、基础资料汇编、审查和审议程序情况、征求各方面意见及对意见吸收采纳情况的说明等。规划文本、图纸具有同等法律效力，应同时使用，不可分割。

### 第41条生效日期

本规划自批准之日起执行。

图 集

## 图集目录

- 1、区位分析图
- 2、村域土地利用现状图
- 3、村域文化遗产与自然景观分析图
- 4、村域道路现状图
- 5、历史名胜分布图
- 6、村域整体格局图
- 7、现状建筑年代分类图
- 8、现状建筑高度分类图
- 9、现状建筑结构分类图
- 10、现状建筑质量分类图
- 11、现状建筑风貌分类图
- 12、历史环境要素分布图一
- 13、历史环境要素分布图二
- 14、村庄道路交通现状图
- 15、公共服务设施现状图
- 16、基础设施现状图
- 17、村域用地规划图
- 18、村域道路交通规划图
- 19、保护范围规划图一
- 20、保护范围规划图二

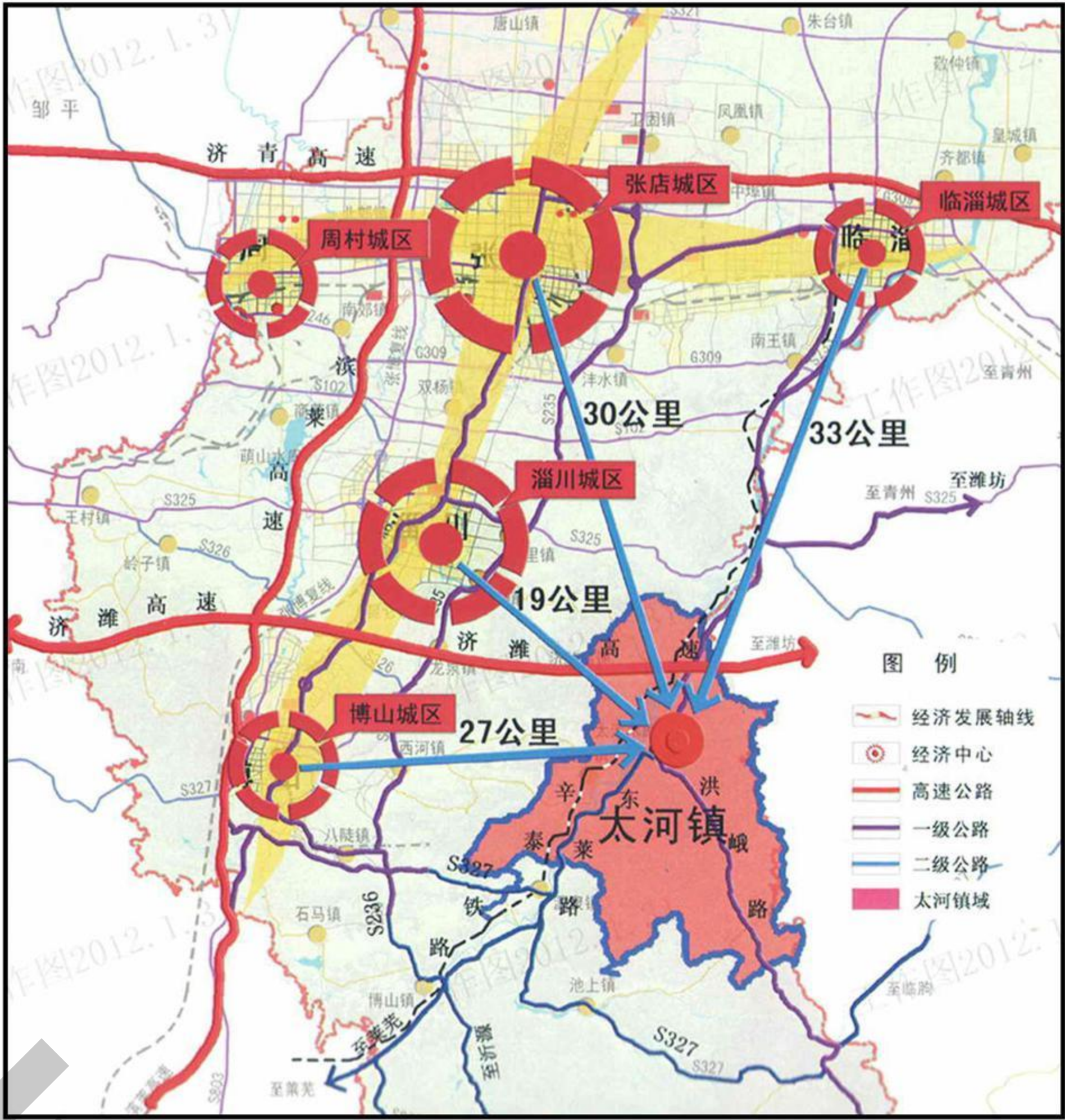
- 21、空间结构保护规划图
- 22、建筑分类保护规划图
- 23、建筑分类保护和整治方式规划图
- 24、高度控制规划图
- 25、道路交通规划图
- 26、公共服务设施规划图
- 27、给水工程规划图
- 28、污水工程规划图
- 29、电力工程规划图
- 30、电信工程规划图
- 31、环保环卫规划图
- 32、综合防灾规划图
- 33、展示利用规划图
- 34、空间利用和旅游发展规划图
- 35、近期保护建设规划图
- 36、节点效果图
- 37、民居设计引导
- 38、保护规划总平面图



# 淄博市淄川区太河镇罗圈村历史文化名村保护规划（2021-2035年）

ZI BO SHI ZI CHUAN QU TAI HE ZHEN LU QUAN CUN LI SHI WEN HUA MING CUN BAO HU GUI HUA

## 01 区位分析图



- ①
- ②
- ③

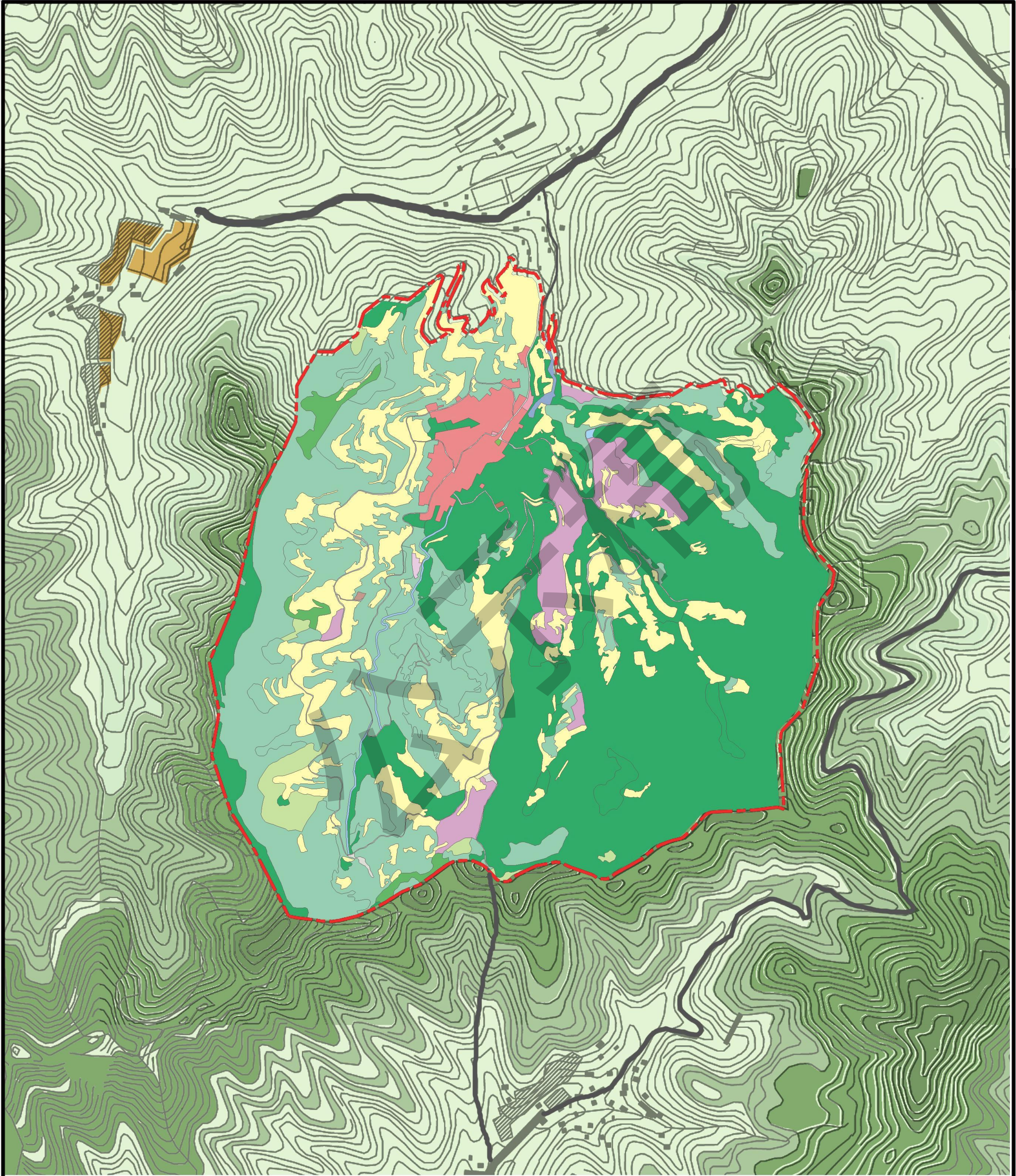
1、太河镇在山东省的位置  
2、太河镇在淄博市的位置  
3、罗圈村在太河镇的位置



# 淄博市淄川区太河镇罗圈村历史文化名村保护规划（2021-2035年）

ZI BO SHI ZI CHUAN QU TAI HE ZHEN LU QUAN CUN LI SHI WEN HUA MING CUN BAO HU GUI HUA

## 02村域土地利用现状图




图例

乔木林地  
广场用地  
采矿用地  
公路用地  
其他园地

其他林地  
其他草地  
农村宅基地  
农村道路  
设施农用地

坑塘水面  
城镇村道路用地  
旱地  
机关团体新闻出版用地  
果园

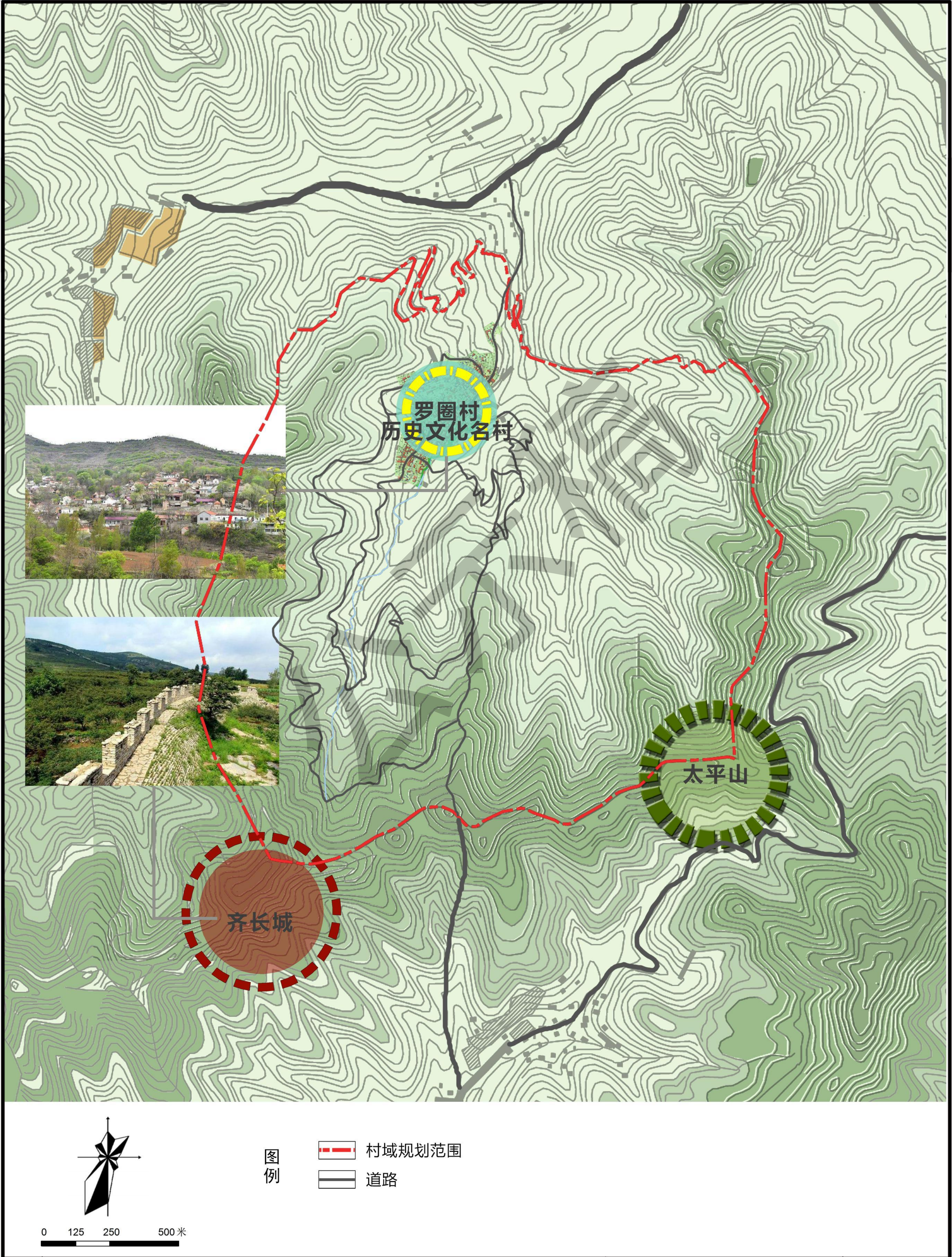
特殊用地  
裸岩石砾地  
沟渠  
灌木林地  
村域规划范围



0 125 250 500 米

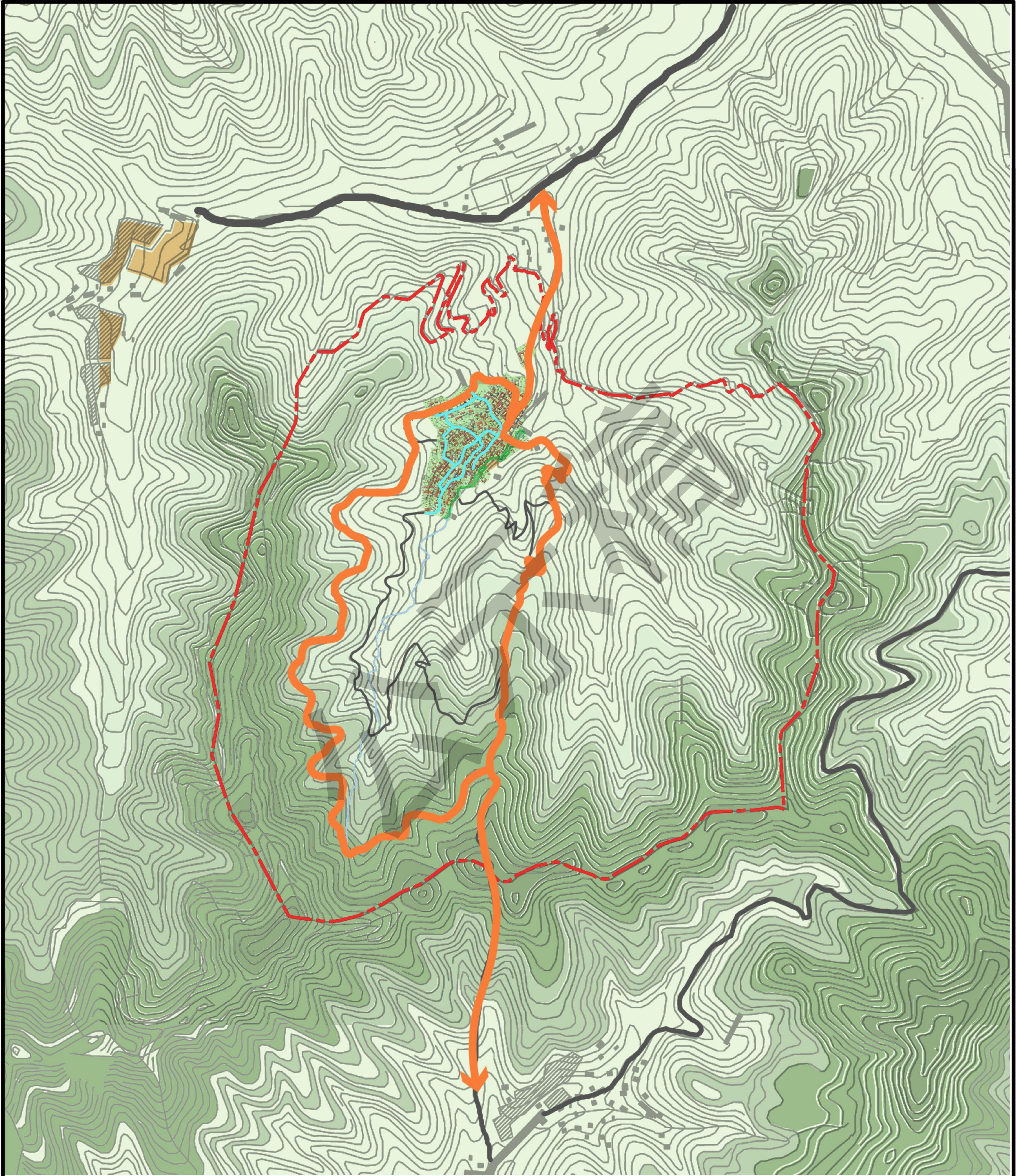


03村域文化遗产与自然景观分析图





04 村域道路现状图



0 125 250 500 米

图例


- 村域规划范围
- 主要进村道路
- 村内街巷



# 淄博市淄川区太河镇罗圈村历史文化名村保护规划（2021-2035年）

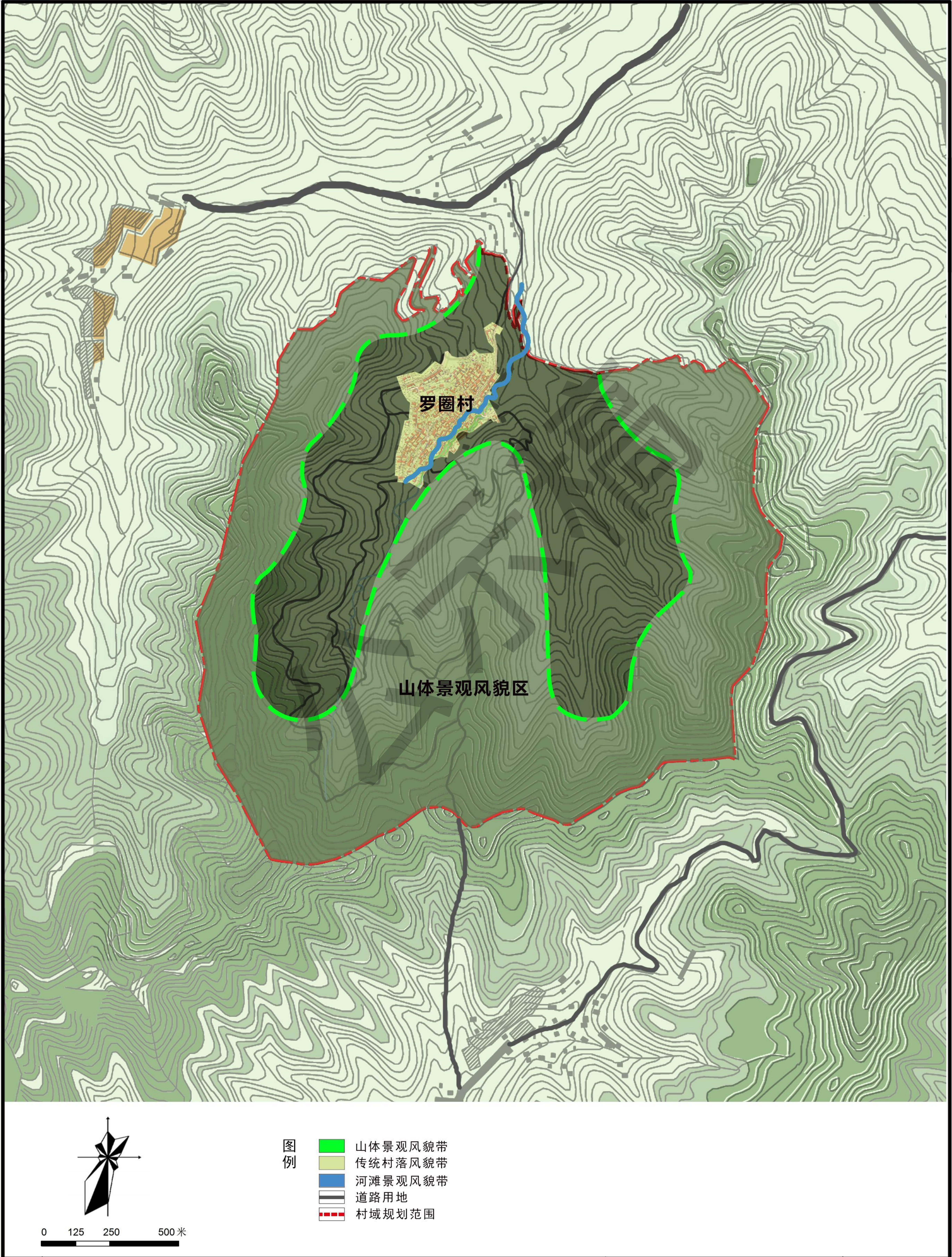
ZI BO SHI ZI CHUAN QU TAI HE ZHEN LU QUAN CUN LI SHI WEN HUA MING CUN BAO HU GUI HUA

## 05 历史名胜分布图





06 村域整体格局图

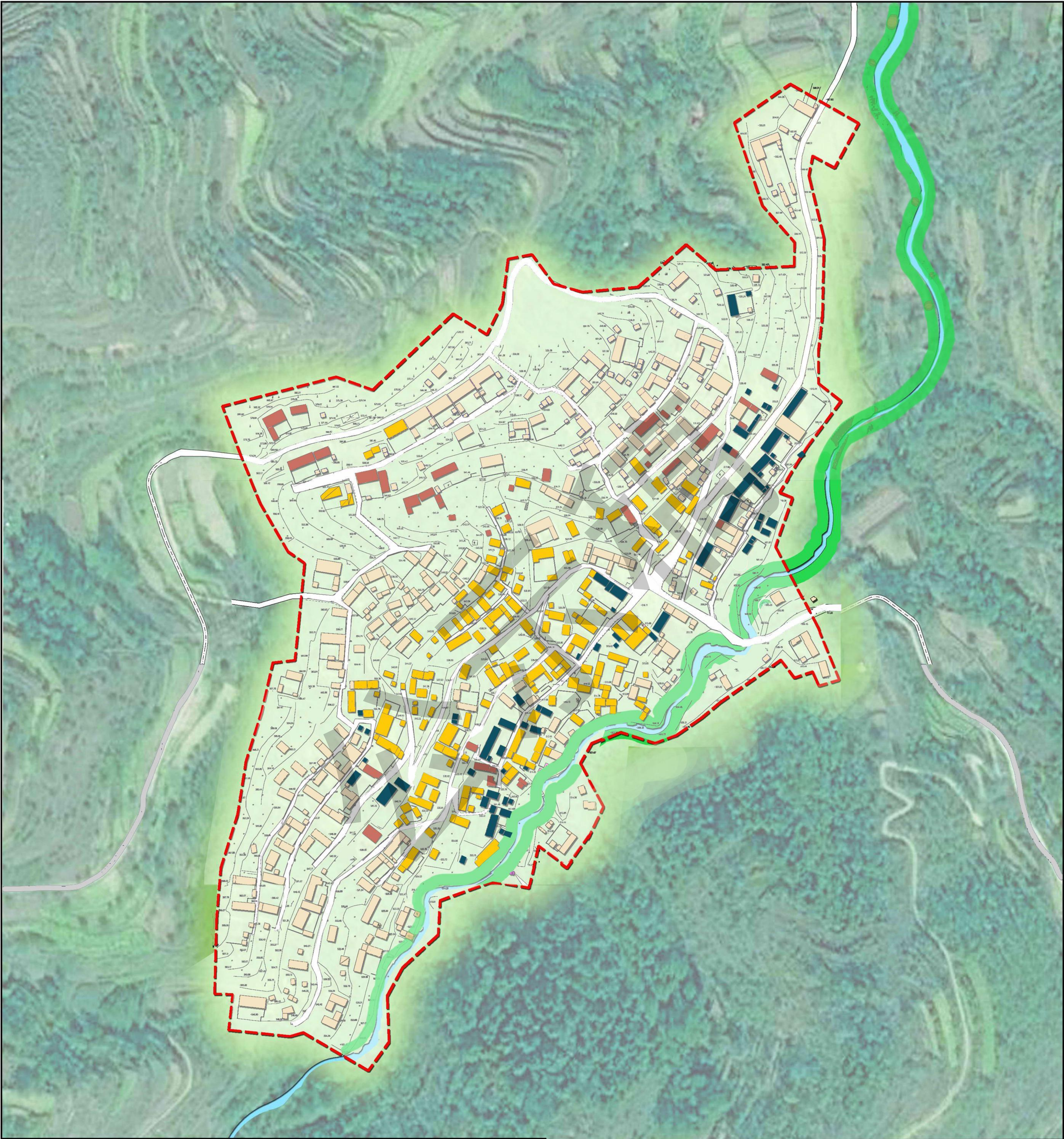




# 淄博市淄川区太河镇罗圈村历史文化名村保护规划（2021-2035年）

ZI BO SHI ZI CHUAN QU TAI HE ZHEN LU QUAN CUN LI SHI WEN HUA MING CUN BAO HU GUI HUA

## 07 现状建筑年代分类图



图例

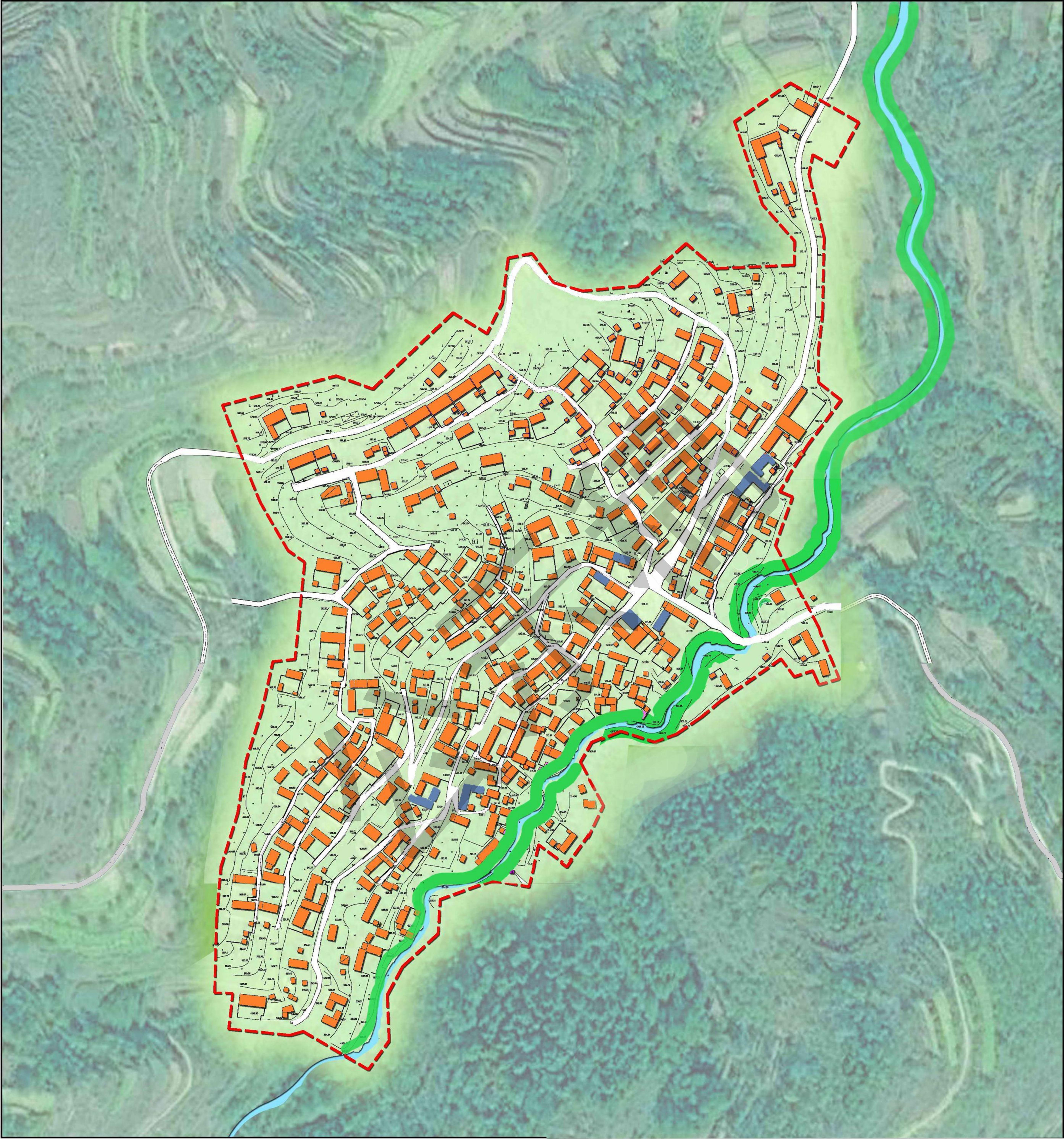
- 明代清初建筑
- 民国建筑
- 50-70年代建筑
- 80年代以后的建筑
- 坑塘沟渠
- 村庄规划范围



0 20 50 100m



08 现状建筑高度分类图



图例

- 一层建筑
- 二层及以上建筑
- 村庄规划范围
- 坑塘沟渠
- 道路



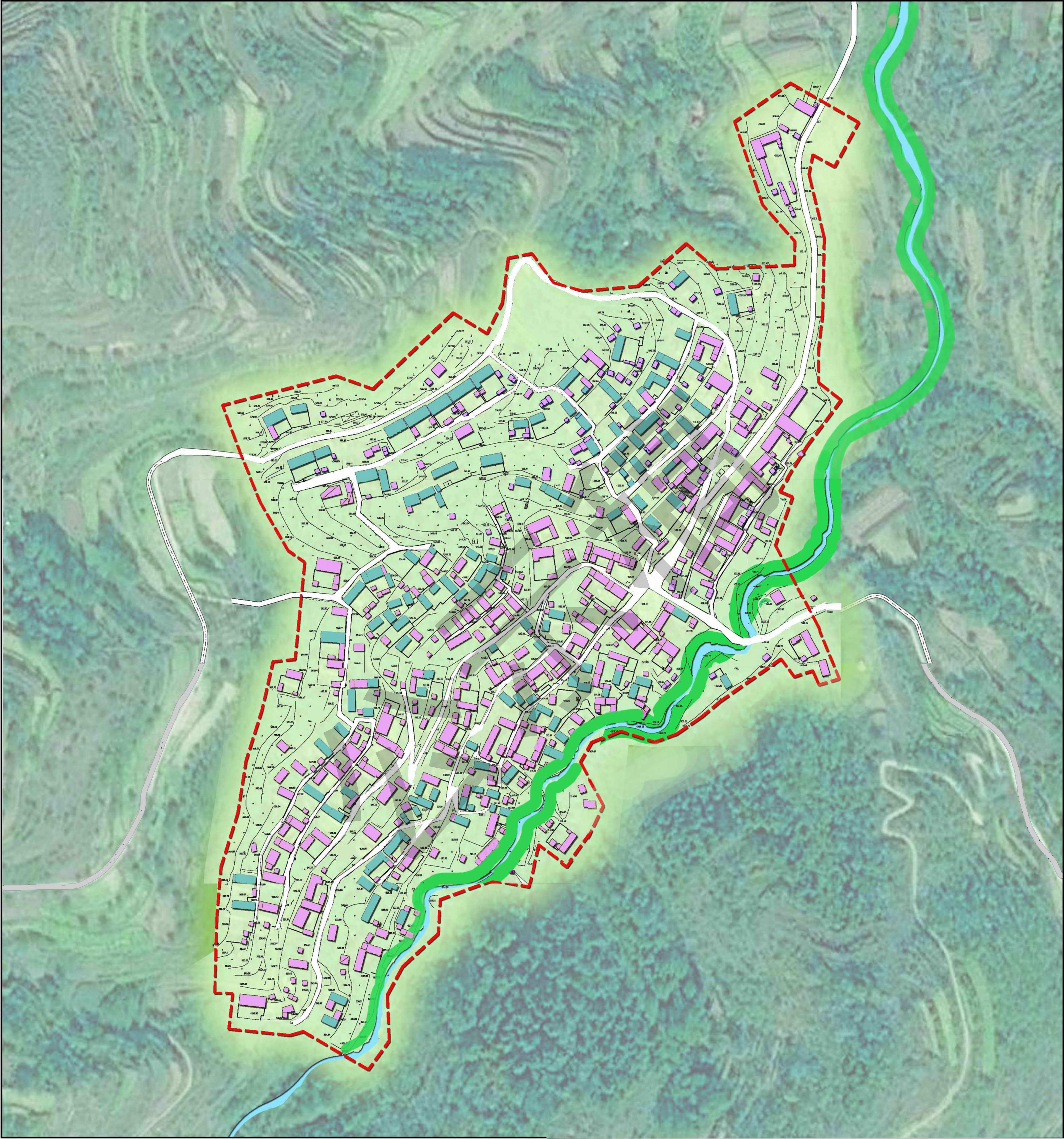
0 20 50 100m



# 淄博市淄川区太河镇罗圈村历史文化名村保护规划（2021-2035年）

ZI BO SHI ZI CHUAN QU TAI HE ZHEN LU QUAN CUN LI SHI WEN HUA MING CUN BAO HU GUI HUA

## 09现状建筑结构分类图



图例

- 石木结构
- 砖混结构
- 村庄规划范围
- 坑塘沟渠
- 道路



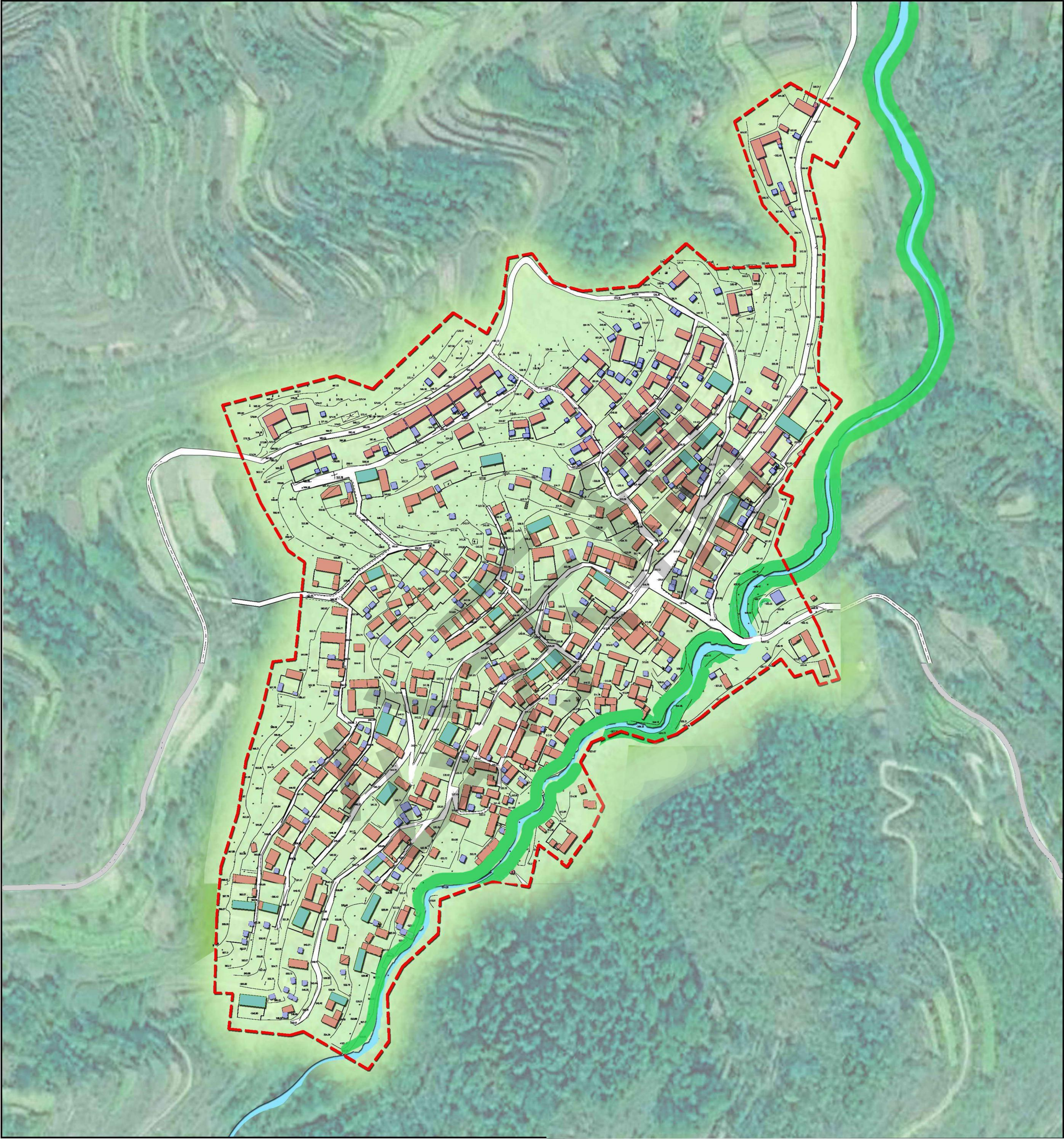
0 20 50 100m



# 淄博市淄川区太河镇罗圈村历史文化名村保护规划（2021-2035年）

ZI BO SHI ZI CHUAN QU TAI HE ZHEN LU QUAN CUN LI SHI WEN HUA MING CUN BAO HU GUI HUA

## 10现状建筑质量分类图



图例

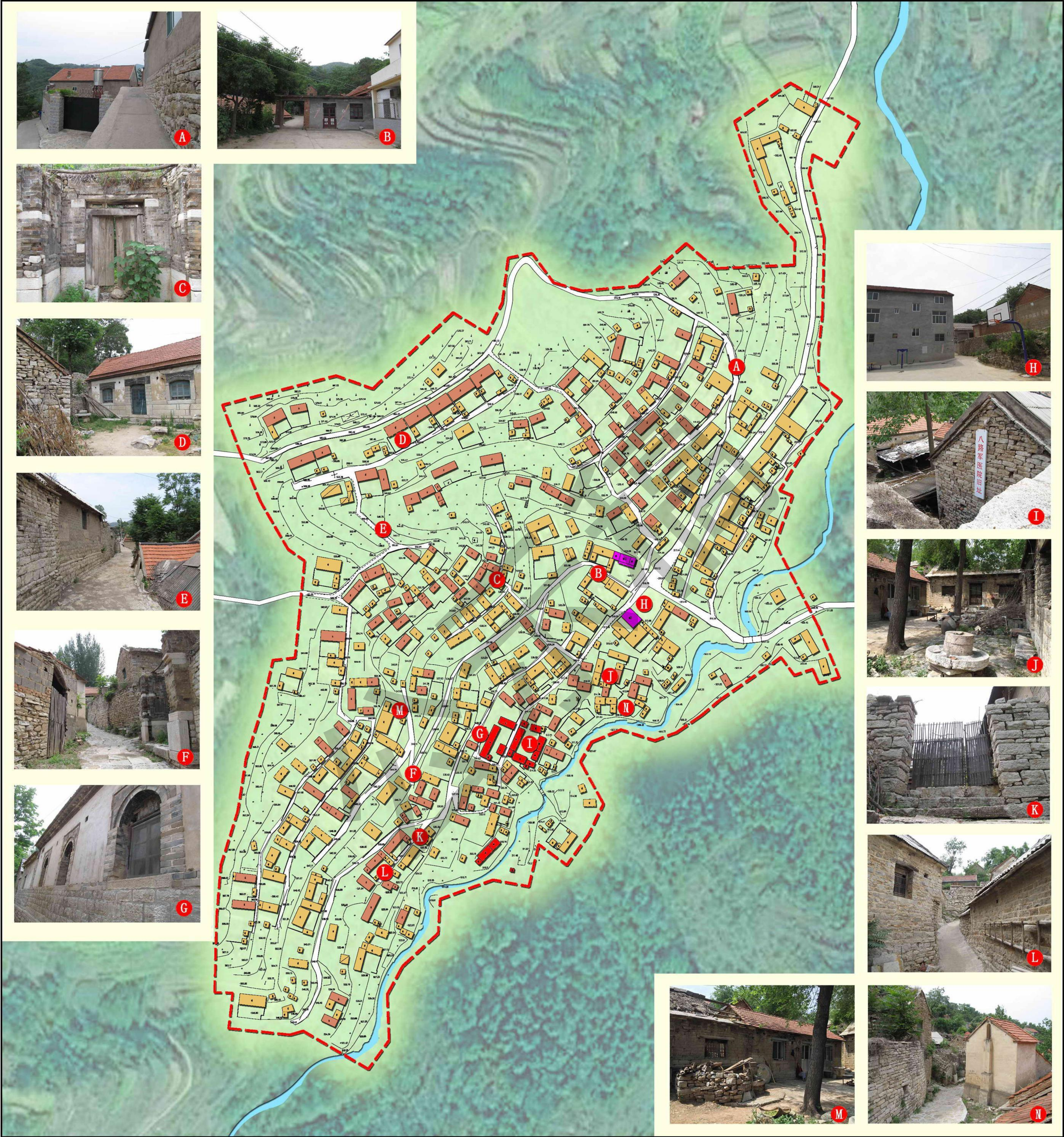
- 较好
- 一般
- 较差
- 村庄规划范围
- 坑塘沟渠
- 道路



0 20 50 100m



11 现状建筑风貌分类图

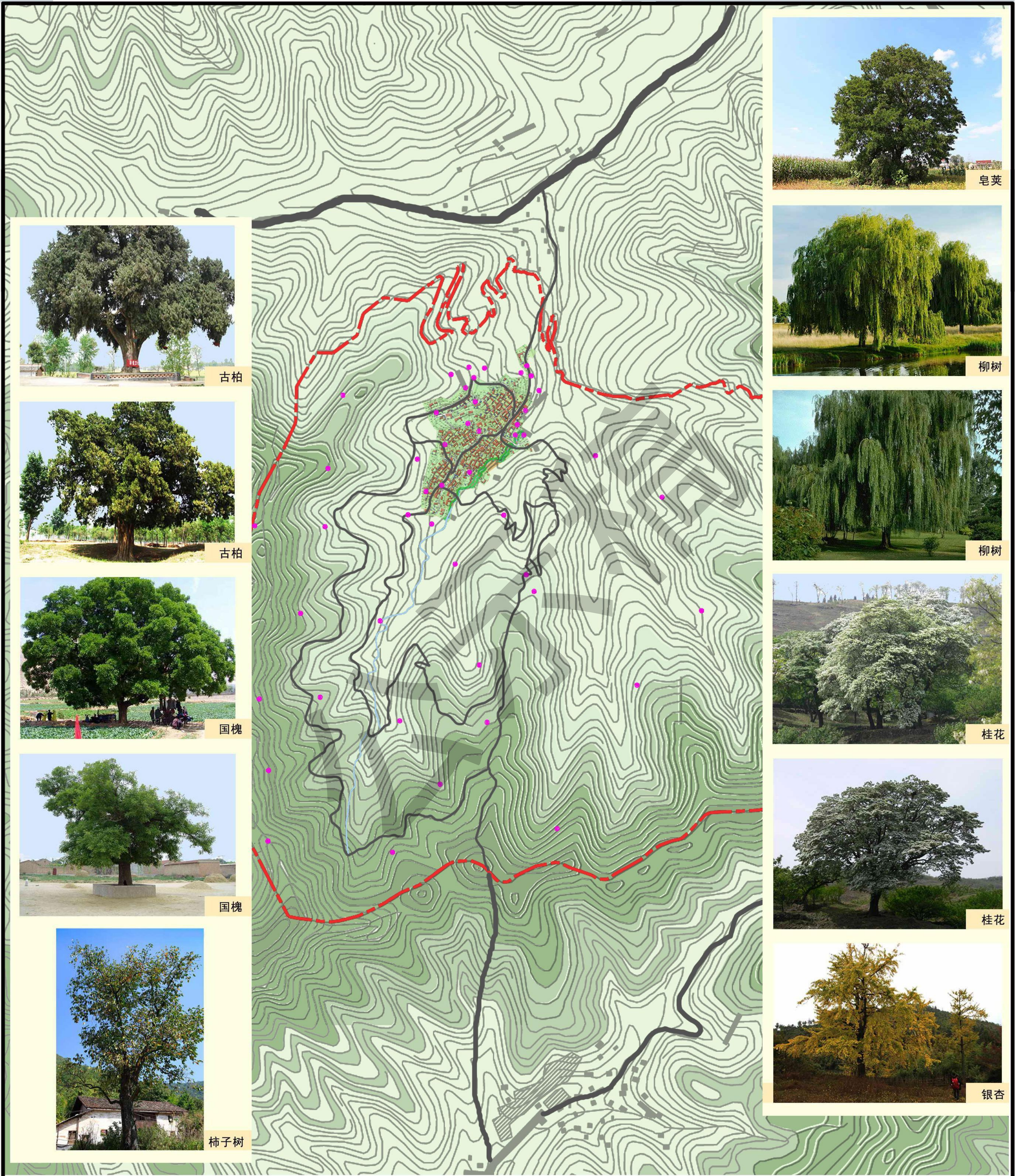




# 淄博市淄川区太河镇罗圈村历史文化名村保护规划（2021-2035年）

ZI BO SHI ZI CHUAN QU TAI HE ZHEN LU QUAN CUN LI SHI WEN HUA MING CUN BAO HU GUI HUA

## 12历史环境要素分布图一



0 125 250 500 米

图例

- 村域规划范围
- 道路
- 古树名木



# 淄博市淄川区太河镇罗圈村历史文化名村保护规划（2021-2035年）

ZI BO SHI ZI CHUAN QU TAI HE ZHEN LU QUAN CUN LI SHI WEN HUA MING CUN BAO HU GUI HUA

## 13历史环境要素分布图二



图例

- 规划范围
- 坑塘沟渠
- 道路
- 古树
- 石桥
- 石碾



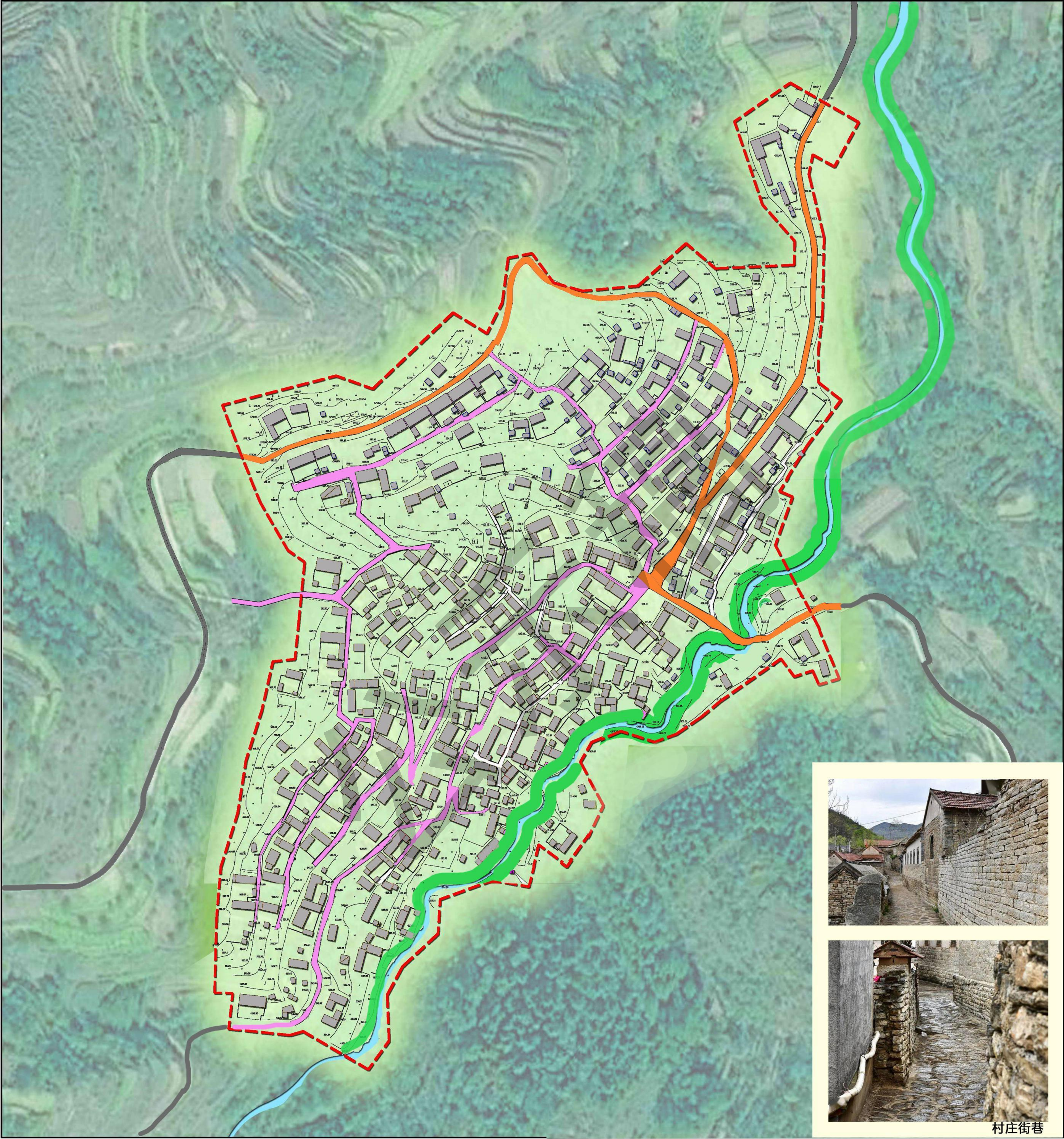
0 20 50 100m



# 淄博市淄川区太河镇罗圈村历史文化名村保护规划（2021-2035年）

ZI BO SHI ZI CHUAN QU TAI HE ZHEN LU QUAN CUN LI SHI WEN HUA MING CUN BAO HU GUI HUA

## 14村庄道路交通现状图



图例

- 村庄主路
- 村庄街巷
- 村庄规划范围
- 坑塘沟渠
- 道路



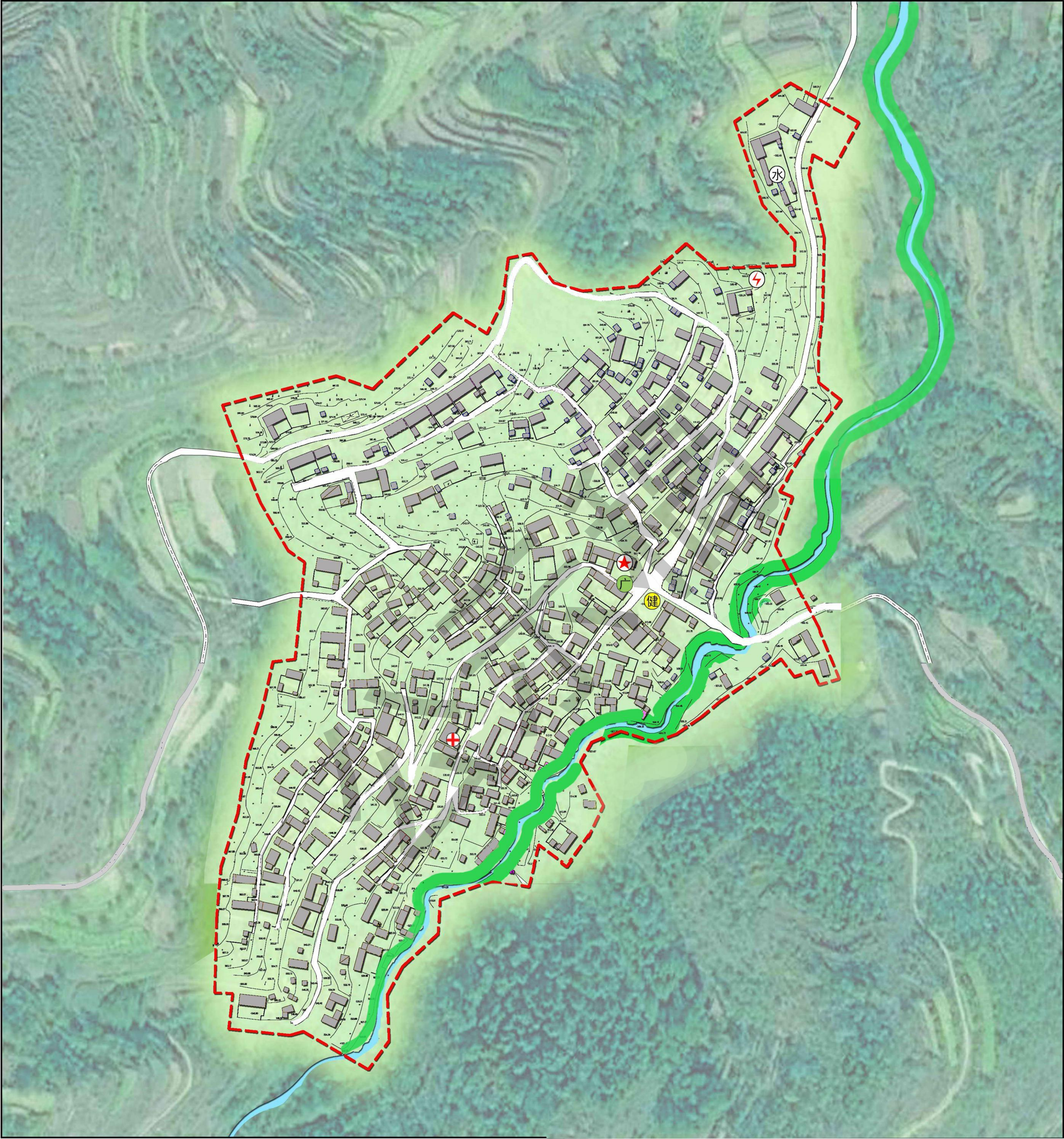
0 20 50 100m



# 淄博市淄川区太河镇罗圈村历史文化名村保护规划（2021-2035年）

ZI BO SHI ZI CHUAN QU TAI HE ZHEN LU QUAN CUN LI SHI WEN HUA MING CUN BAO HU GUI HUA

## 15公共服务设施现状图



图例



村委会

配电室

自来水厂

卫生室

体育健身场地

道路

村庄规划范围

坑塘沟渠



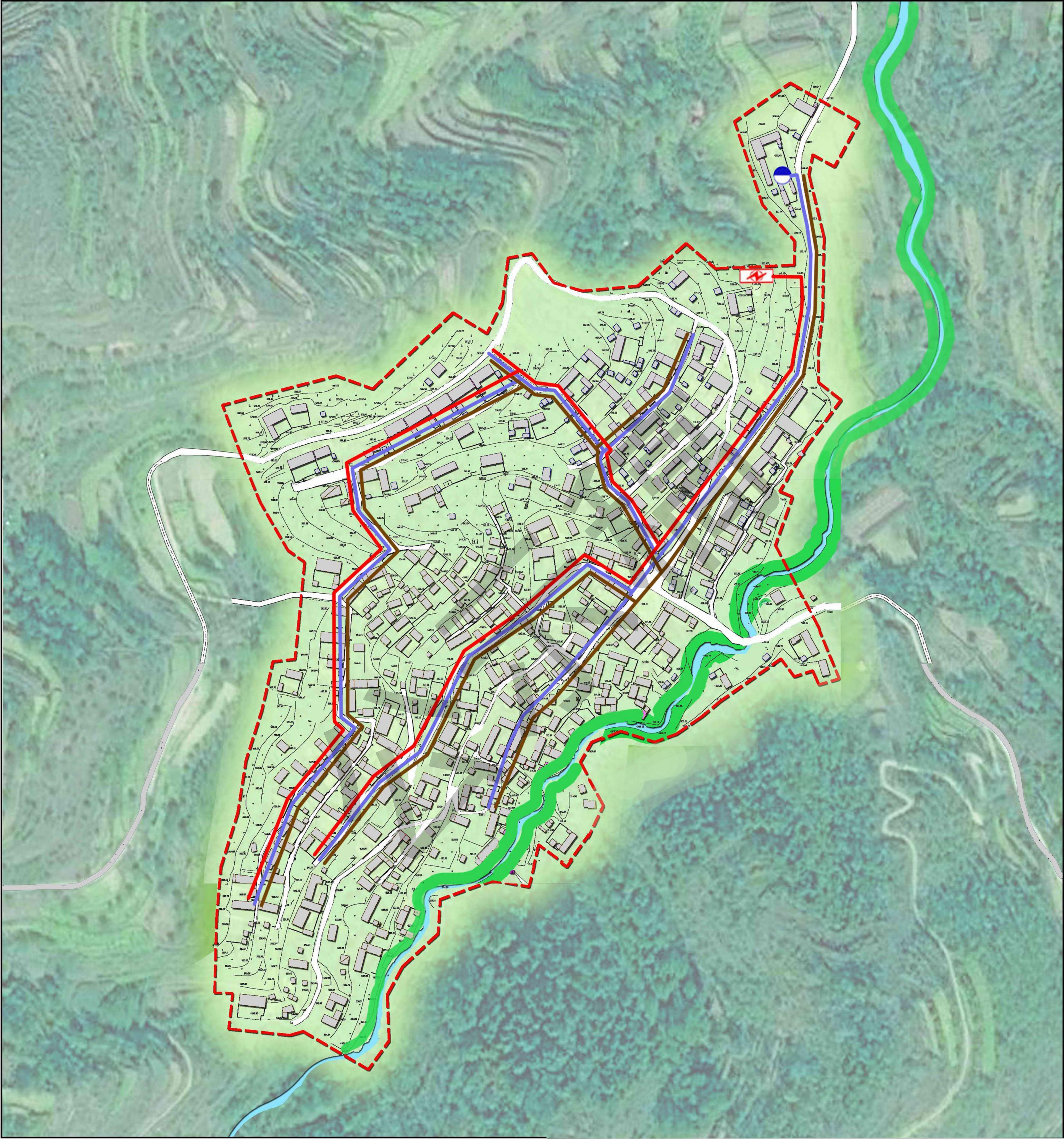
0 20 50 100m



# 淄博市淄川区太河镇罗圈村历史文化名村保护规划（2021-2035年）

ZI BO SHI ZI CHUAN QU TAI HE ZHEN LU QUAN CUN LI SHI WEN HUA MING CUN BAO HU GUI HUA

## 16基础设施现状图



图例

- 电力线
- 给水管线
- 排水渠
- 自来水井
- 变配电室
- 道路

- 村庄规划范围
- 坑塘沟渠



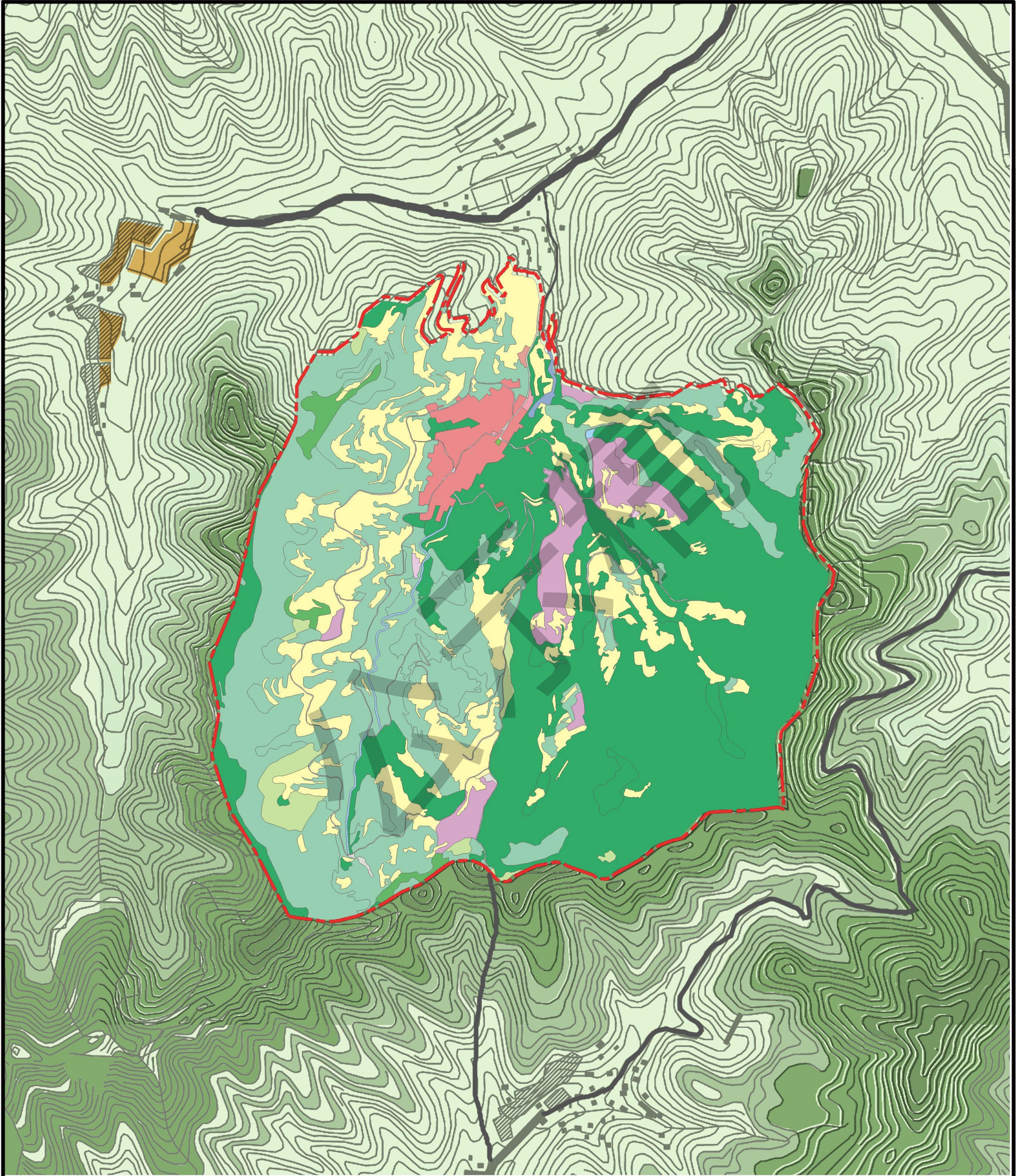
0 20 50 100m



# 淄博市淄川区太河镇罗圈村历史文化名村保护规划（2021-2035年）

ZI BO SHI ZI CHUAN QU TAI HE ZHEN LU QUAN CUN LI SHI WEN HUA MING CUN BAO HU GUI HUA

## 17 村域用地规划图



0 125 250 500 米

图例

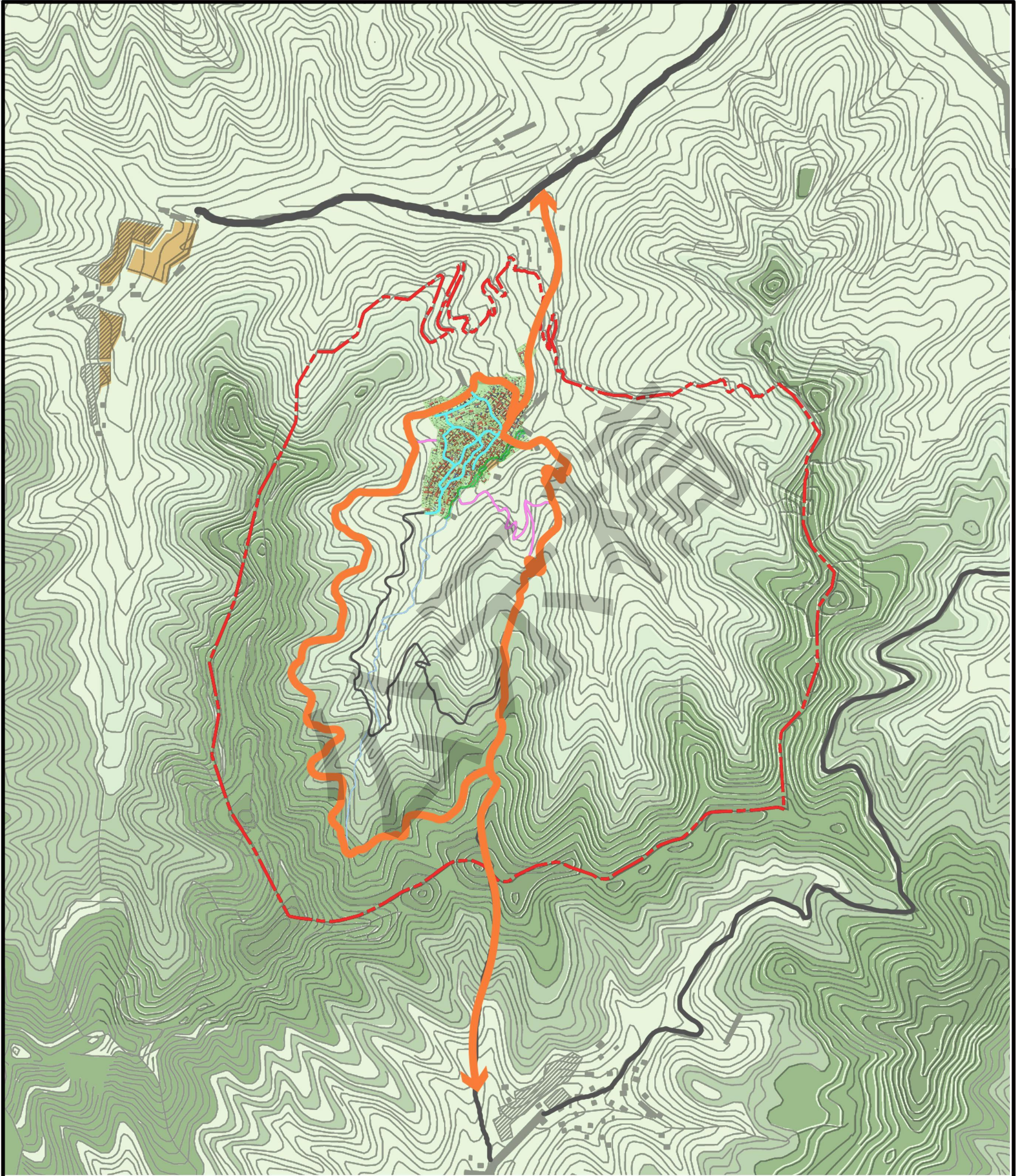
- |           |       |            |        |
|-----------|-------|------------|--------|
| 乔木林地      | 其他林地  | 坑塘水面       | 特殊用地   |
| 广场用地      | 其他草地  | 城镇村道路用地    | 沟渠     |
| 商业服务业设施用地 | 农村宅基地 | 旱地         | 灌木林地   |
| 公路用地      | 农村道路  | 机关团体新闻出版用地 | 村域规划范围 |
| 其他园地      | 设施农用地 | 果园         |        |



# 淄博市淄川区太河镇罗圈村历史文化名村保护规划（2021-2035年）

ZI BO SHI ZI CHUAN QU TAI HE ZHEN LU QUAN CUN LI SHI WEN HUA MING CUN BAO HU GUI HUA

## 18 村域道路交通规划图



0 125 250 500 米

图例

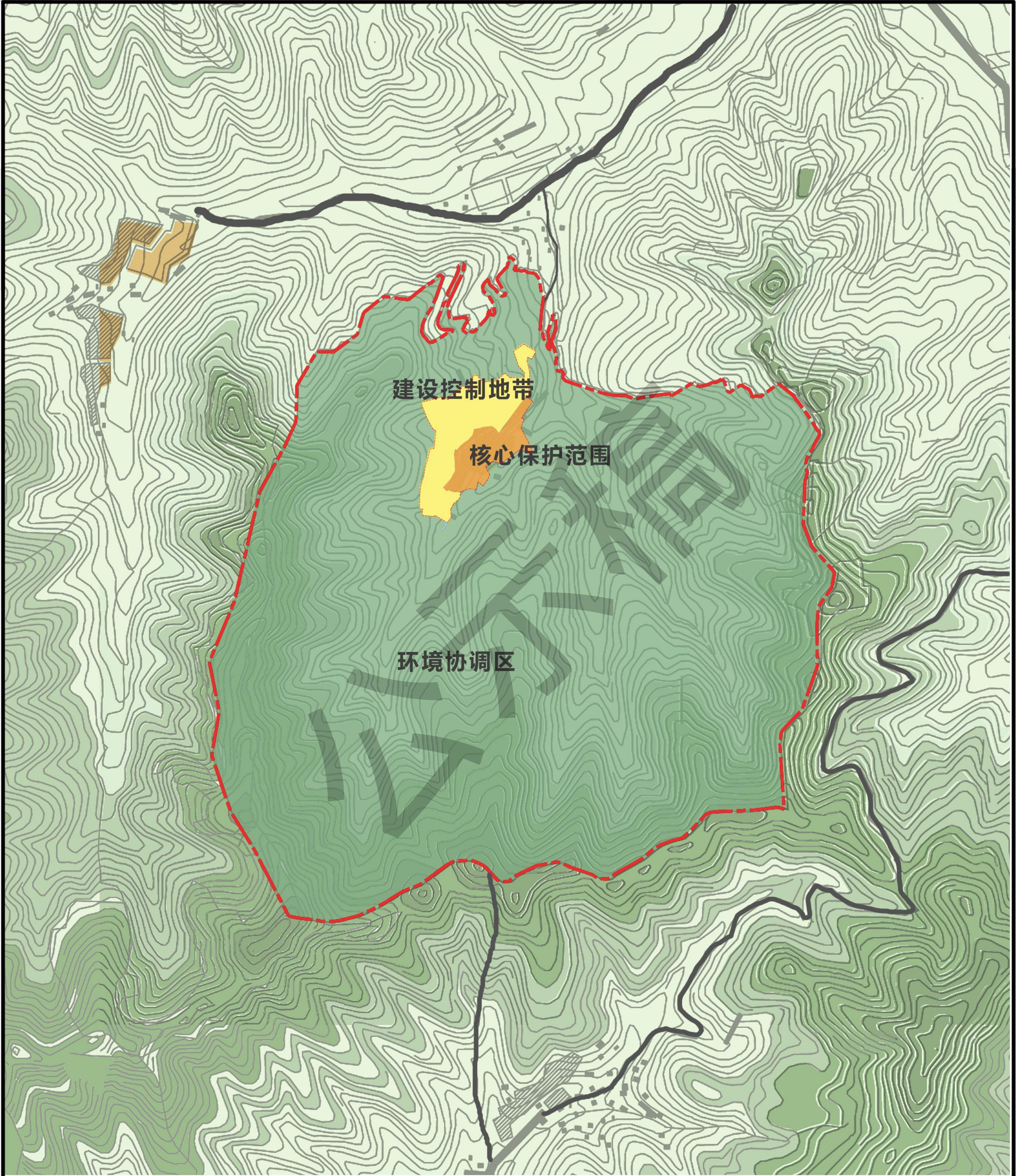
- 村域规划范围
- 主要进村道路
- 村内街巷
- 规划车行道路



淄博市淄川区太河镇罗圈村历史文化名村保护规划（2021-2035年）

ZI BO SHI ZI CHUAN QU TAI HE ZHEN LU QUAN CUN LI SHI WEN HUA MING CUN BAO HU GUI HUA

19 保护范围规划图一



0 125 250 500 米

图例

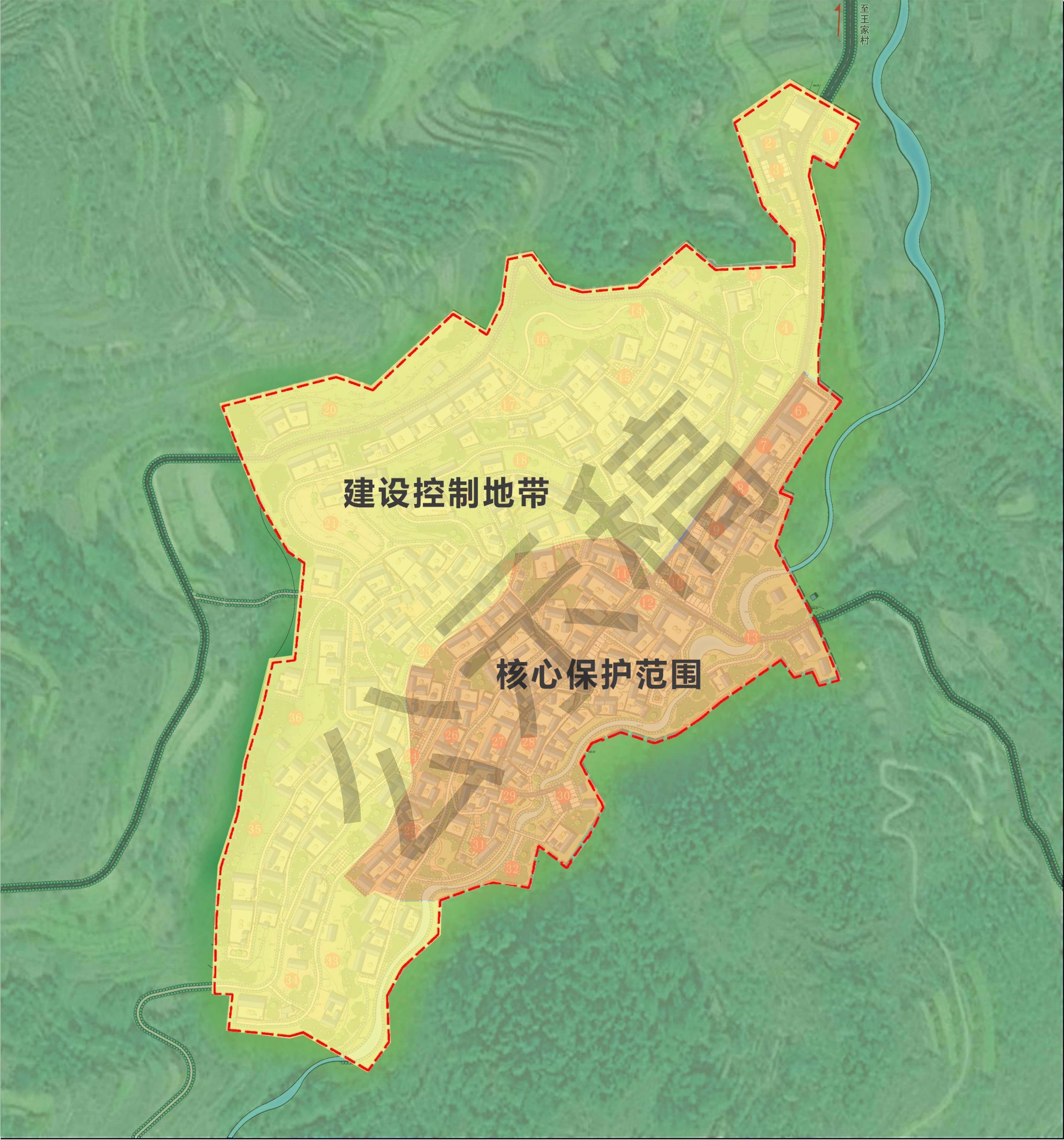
- 村域规划范围
- 核心保护范围
- 建设控制地带
- 环境协调区



# 淄博市淄川区太河镇罗圈村历史文化名村保护规划（2021-2035年）

ZI BO SHI ZI CHUAN QU TAI HE ZHEN LU QUAN CUN LI SHI WEN HUA MING CUN BAO HU GUI HUA

## 20 保护范围规划图二



图例

- 核心保护范围
- 建设控制地带
- 环境协调区
- 水域
- 道路用地
- 村庄规划范围



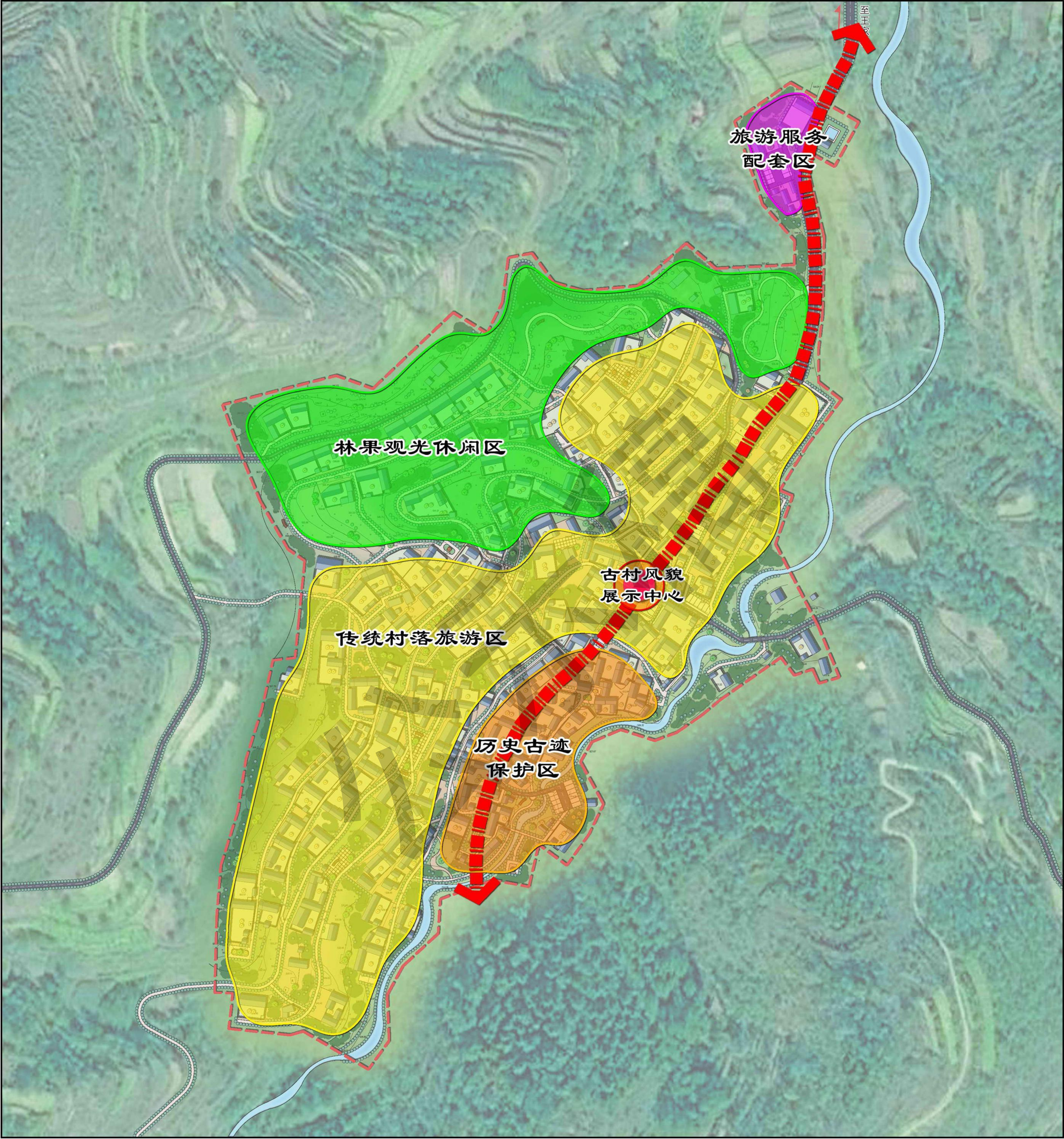
0 20 50 100m



淄博市淄川区太河镇罗圈村历史文化名村保护规划（2021-2035年）

ZI BO SHI ZI CHUAN QU TAI HE ZHEN LU QUAN CUN LI SHI WEN HUA MING CUN BAO HU GUI HUA

21 空间结构保护规划图



图例

- |  |          |  |        |
|--|----------|--|--------|
|  | 古村风貌展示中心 |  | 坑塘沟渠   |
|  | 古村风貌展示轴  |  | 道路     |
|  | 传统村落旅游区  |  | 村庄规划范围 |
|  | 旅游服务配套区  |  |        |
|  | 林果观光休闲区  |  |        |
|  | 历史古迹保护区  |  |        |



0 20 50 100m



# 淄博市淄川区太河镇罗圈村历史文化名村保护规划（2021-2035年）

ZI BO SHI ZI CHUAN QU TAI HE ZHEN LU QUAN CUN LI SHI WEN HUA MING CUN BAO HU GUI HUA

## 22 建筑分类保护规划图



图例

- 文保单位建筑
- 传统风貌建筑
- 其他建筑
- 坑塘沟渠
- 村庄规划范围



0 20 50 100m



# 淄博市淄川区太河镇罗圈村历史文化名村保护规划（2021-2035年）

ZI BO SHI ZI CHUAN QU TAI HE ZHEN LU QUAN CUN LI SHI WEN HUA MING CUN BAO HU GUI HUA

## 23 建筑分类保护和整治方式规划图



图例

- 保护
- 改善
- 整治
- 拆除
- 坑塘沟渠
- 村庄规划范围



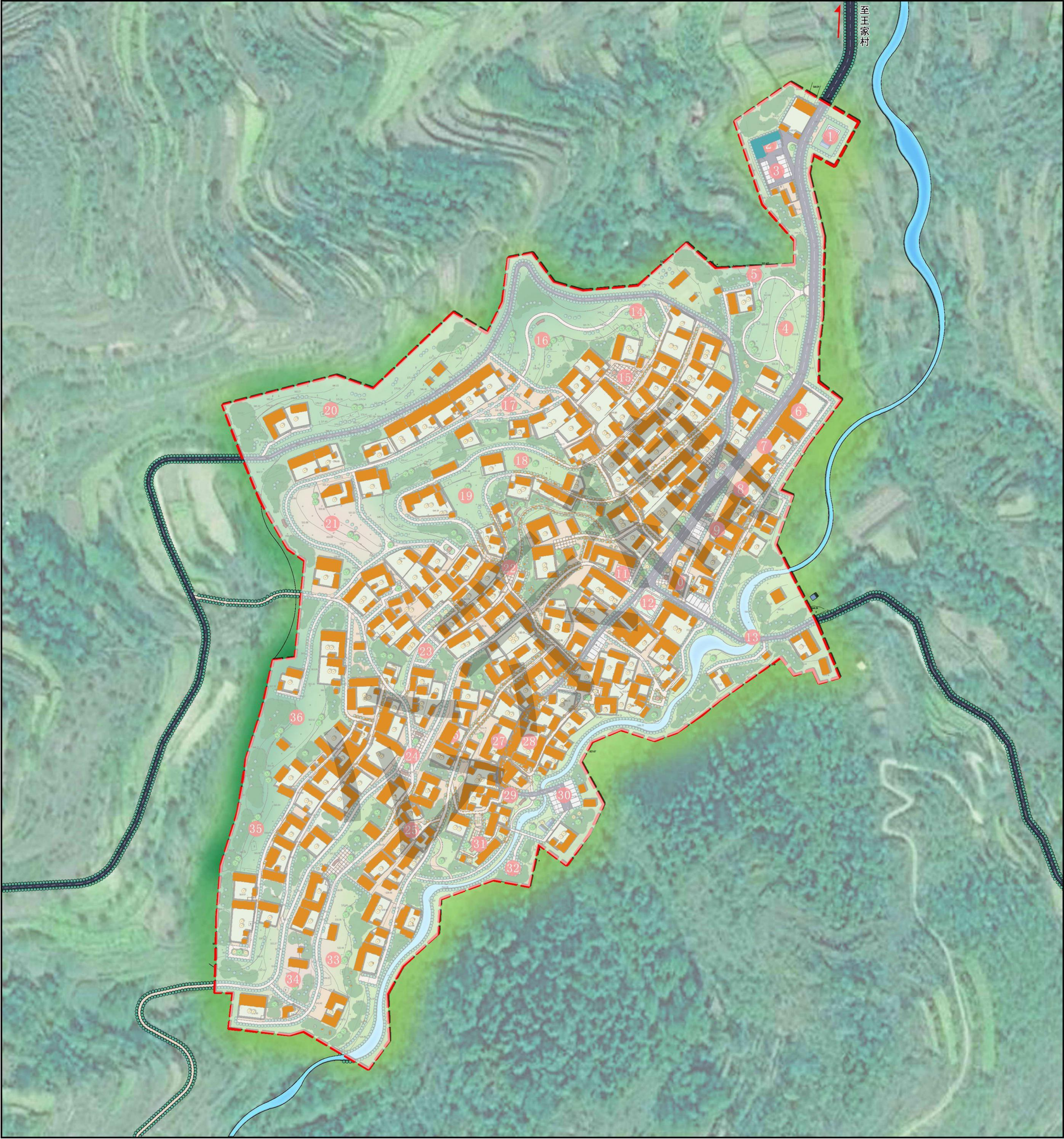
0 20 50 100m



# 淄博市淄川区太河镇罗圈村历史文化名村保护规划（2021-2035年）

ZI BO SHI ZI CHUAN QU TAI HE ZHEN LU QUAN CUN LI SHI WEN HUA MING CUN BAO HU GUI HUA

## 24高度控制规划图



图例

- 维持原高
- 控制二层以内
- 坑塘沟渠
- 道路
- 村庄规划范围



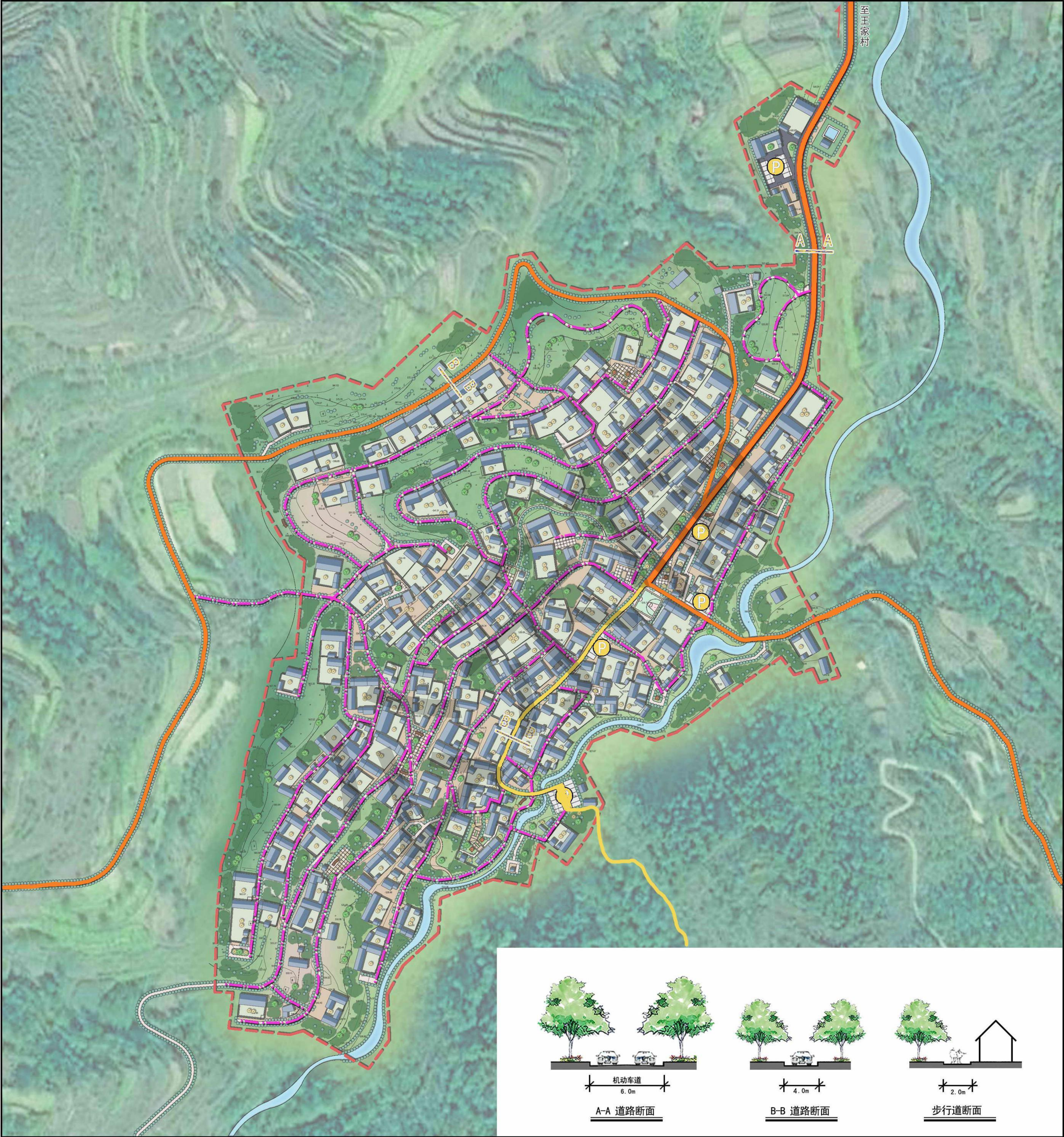
0 20 50 100m



# 淄博市淄川区太河镇罗圈村历史文化名村保护规划（2021-2035年）

ZI BO SHI ZI CHUAN QU TAI HE ZHEN LU QUAN CUN LI SHI WEN HUA MING CUN BAO HU GUI HUA

## 25 道路交通规划图



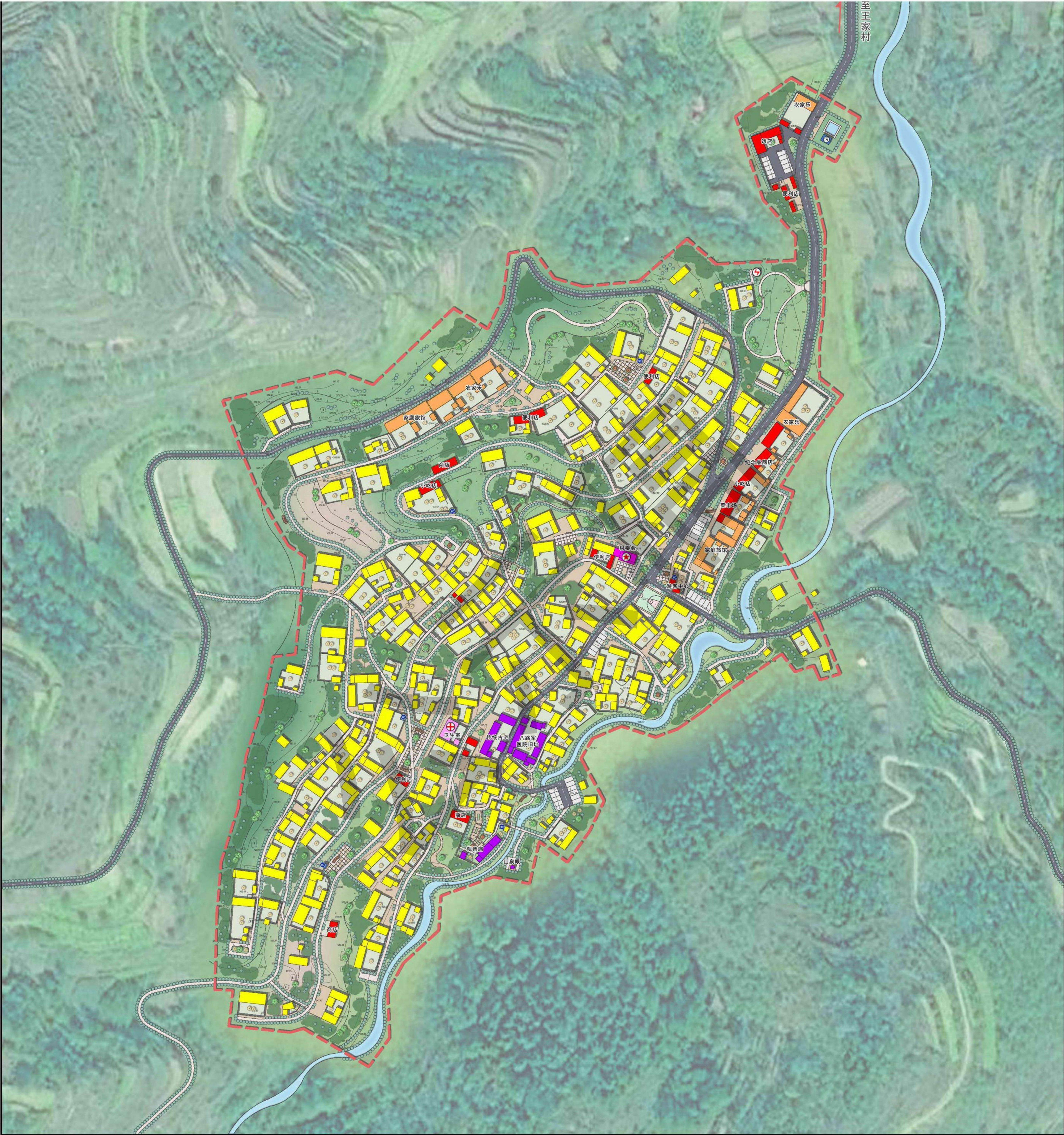
图例



# 淄博市淄川区太河镇罗圈村历史文化名村保护规划（2021-2035年）

ZI BO SHI ZI CHUAN QU TAI HE ZHEN LU QUAN CUN LI SHI WEN HUA MING CUN BAO HU GUI HUA

## 26公共服务设施规划图



图例

- |  |   |   |
|--|---|---|
|  村民住宅   |  村委会     |  道路     |
|  家庭旅馆   |  卫生室     |  村庄规划范围 |
|  办公建筑   |  配电室     |   |
|  医疗卫生建筑 |  小型污水处理站 |   |
|  商业服务建筑 |  公共厕所    |   |
|  文物古迹   |  水域      |   |



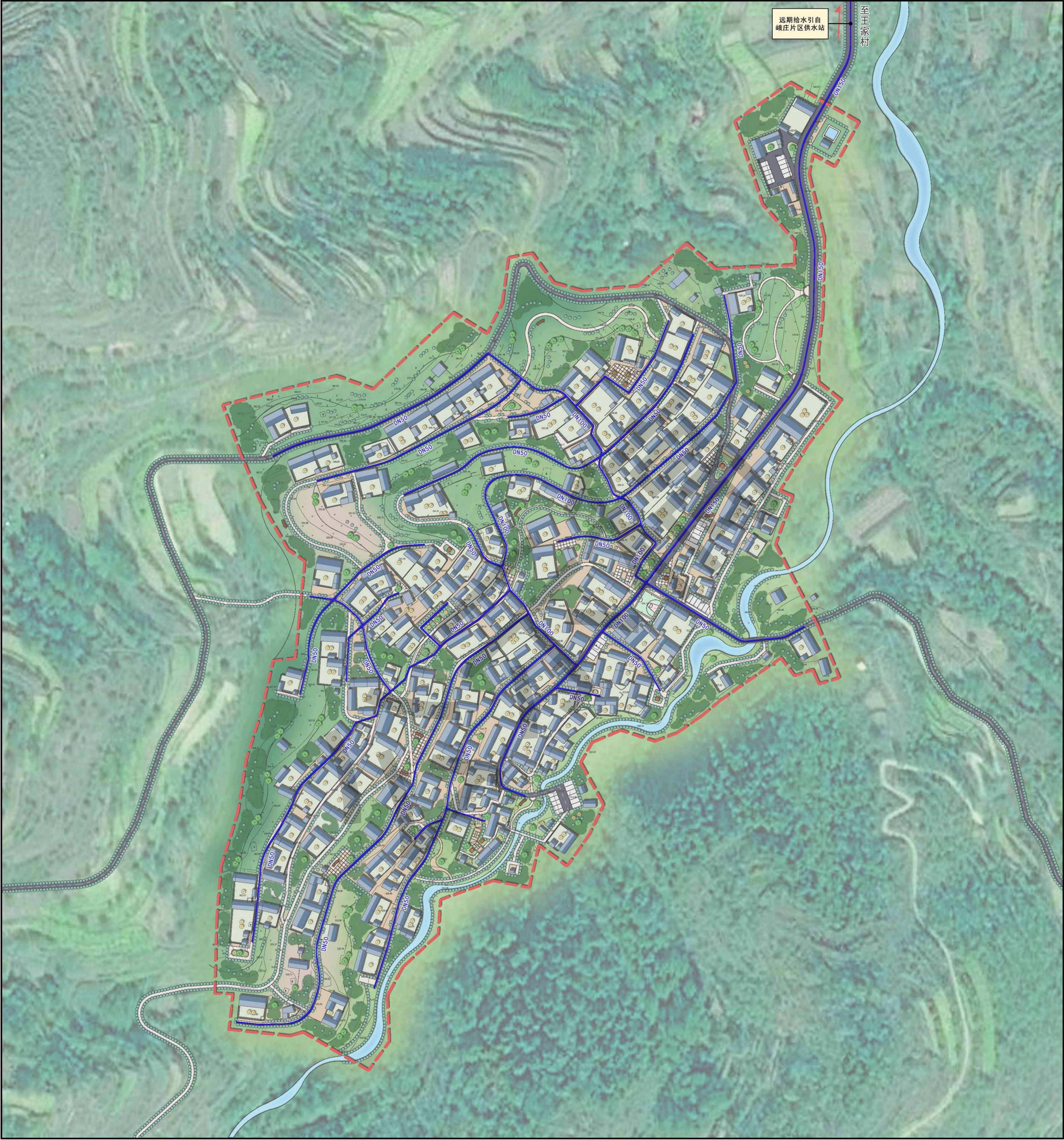
0 20 50 100m



# 淄博市淄川区太河镇罗圈村历史文化名村保护规划（2021-2035年）

ZI BO SHI ZI CHUAN QU TAI HE ZHEN LU QUAN CUN LI SHI WEN HUA MING CUN BAO HU GUI HUA

## 27 给水工程规划图



图例

- 给水管线
- DN100 给水管管径
- 水域
- 道路
- 村庄规划范围



0 20 50 100m



# 淄博市淄川区太河镇罗圈村历史文化名村保护规划（2021-2035年）

ZI BO SHI ZI CHUAN QU TAI HE ZHEN LU QUAN CUN LI SHI WEN HUA MING CUN BAO HU GUI HUA

## 28 污水工程规划图



图例

- |  |         |  |        |
|--|---------|--|--------|
|  | 污水管线    |  | 村庄规划范围 |
|  | 污水管管径   |  |        |
|  | 排水方向    |  |        |
|  | 小型污水处理站 |  |        |
|  | 水域      |  |        |
|  | 道路      |  |        |



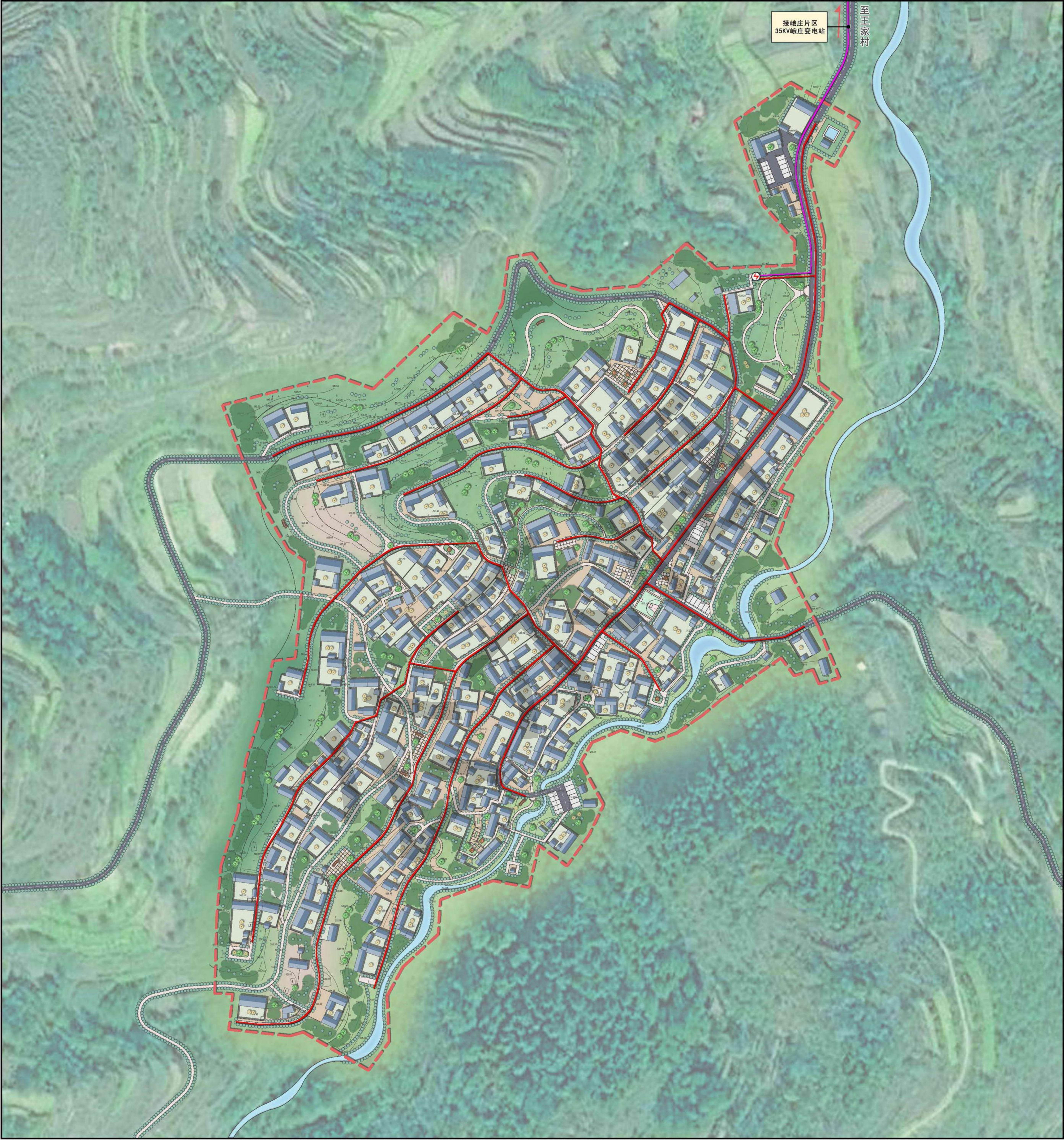
0 20 50 100m



# 淄博市淄川区太河镇罗圈村历史文化名村保护规划（2021-2035年）

ZI BO SHI ZI CHUAN QU TAI HE ZHEN LU QUAN CUN LI SHI WEN HUA MING CUN BAO HU GUI HUA

## 29电力工程规划图



图例

- 10KV电力线
- 规划电力架空线路
- 配电室
- 水域
- 道路
- 村庄规划范围



0 20 50 100m



# 淄博市淄川区太河镇罗圈村历史文化名村保护规划（2021-2035年）

ZI BO SHI ZI CHUAN QU TAI HE ZHEN LU QUAN CUN LI SHI WEN HUA MING CUN BAO HU GUI HUA

## 30 电信工程规划图



图例

- 6孔通信管线
- 4孔通信管线
- 通信交换箱
- 水域
- 道路
- 村庄规划范围



0 20 50 100m



# 淄博市淄川区太河镇罗圈村历史文化名村保护规划（2021-2035年）

ZI BO SHI ZI CHUAN QU TAI HE ZHEN LU QUAN CUN LI SHI WEN HUA MING CUN BAO HU GUI HUA

## 31 环保环卫规划图

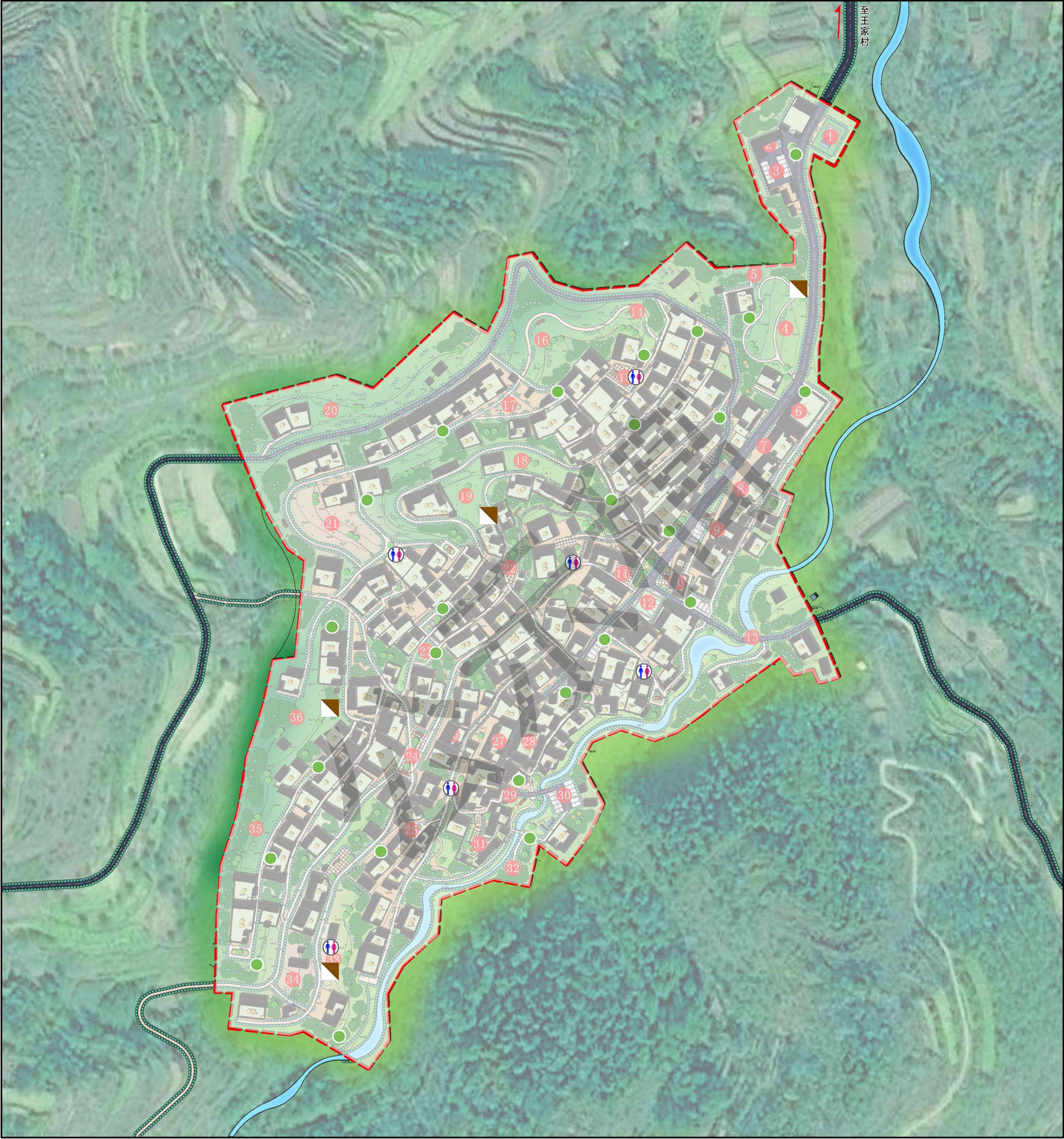


图  
例

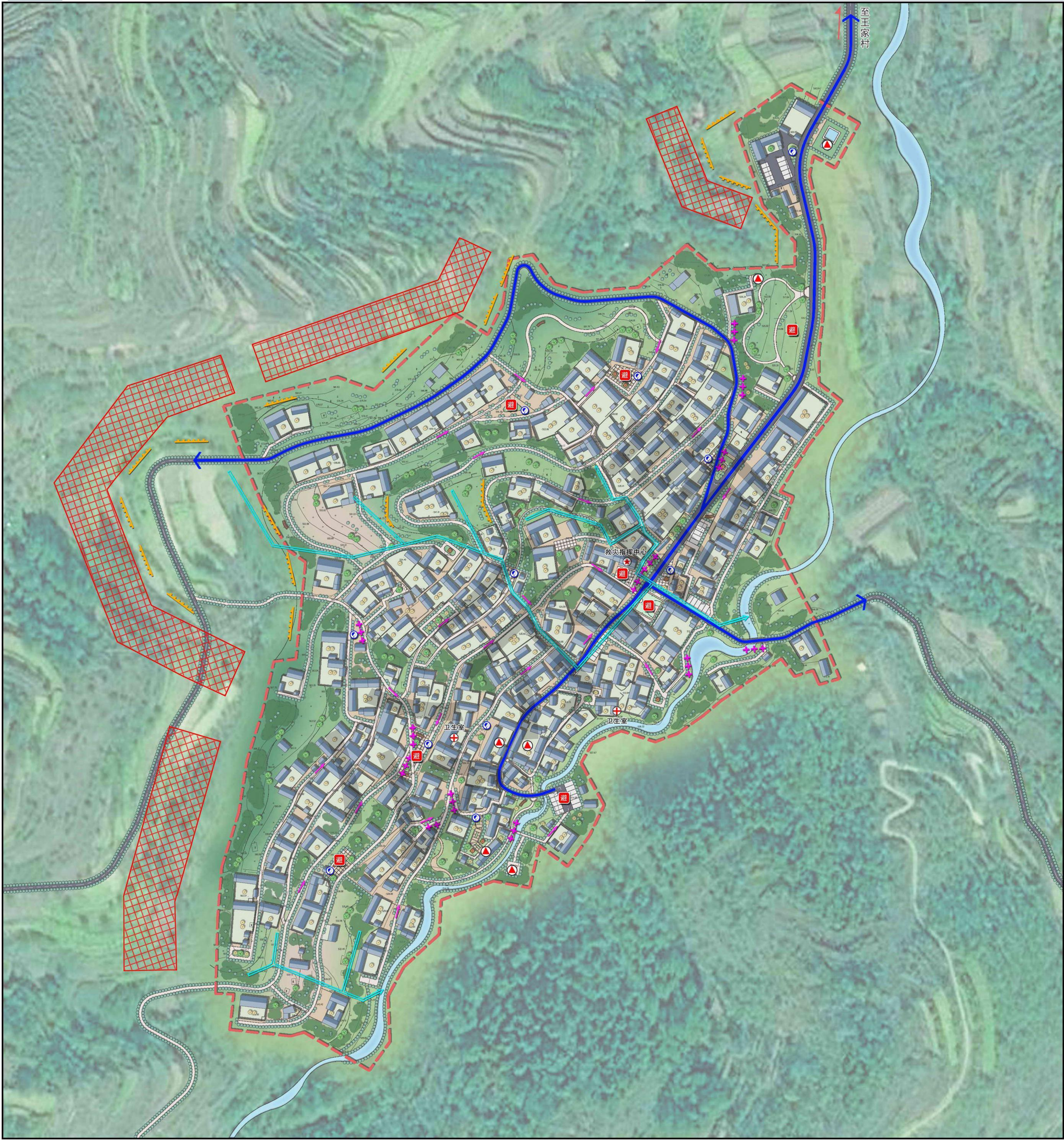
-  公共厕所
-  垃圾收集点
-  垃圾箱
-  水域
-  道路
-  村庄规划范围



0 20 50 100m



32 综合防灾规划图



图例

- |  |  |   |
|--|--|---|
|  救护疏散通道 |  室外消防设施   |  道路     |
|  疏散场地   |  禁止开挖坡脚区域 |  村庄规划范围 |
|  重点防护单位 |  排水导引渠    |   |
|  救灾指挥中心 |  挡土墙      |   |
|  卫生室    |  防护栏      |   |
|  疏散方向   |  水域       |   |



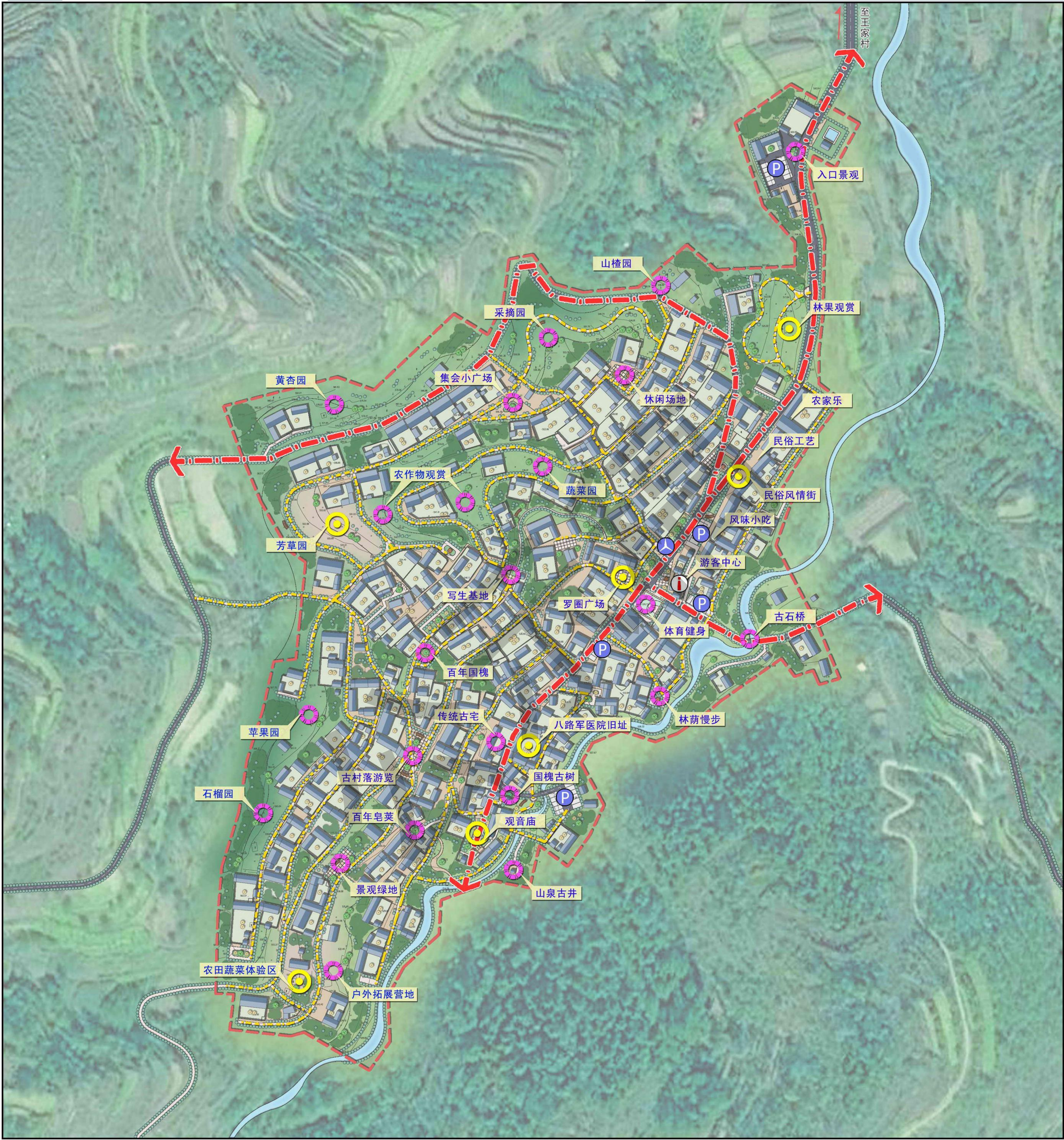
0 20 50 100m



# 淄博市淄川区太河镇罗圈村历史文化名村保护规划（2021-2035年）

ZI BO SHI ZI CHUAN QU TAI HE ZHEN LU QUAN CUN LI SHI WEN HUA MING CUN BAO HU GUI HUA

## 33 展示利用规划图



图例

- 旅游观光道路
- 村落游览线路
- 景观中心
- 游览节点
- 游客服务中心
- 公共汽车停靠点

- 停车场地
- 水域
- 道路
- 村庄规划范围



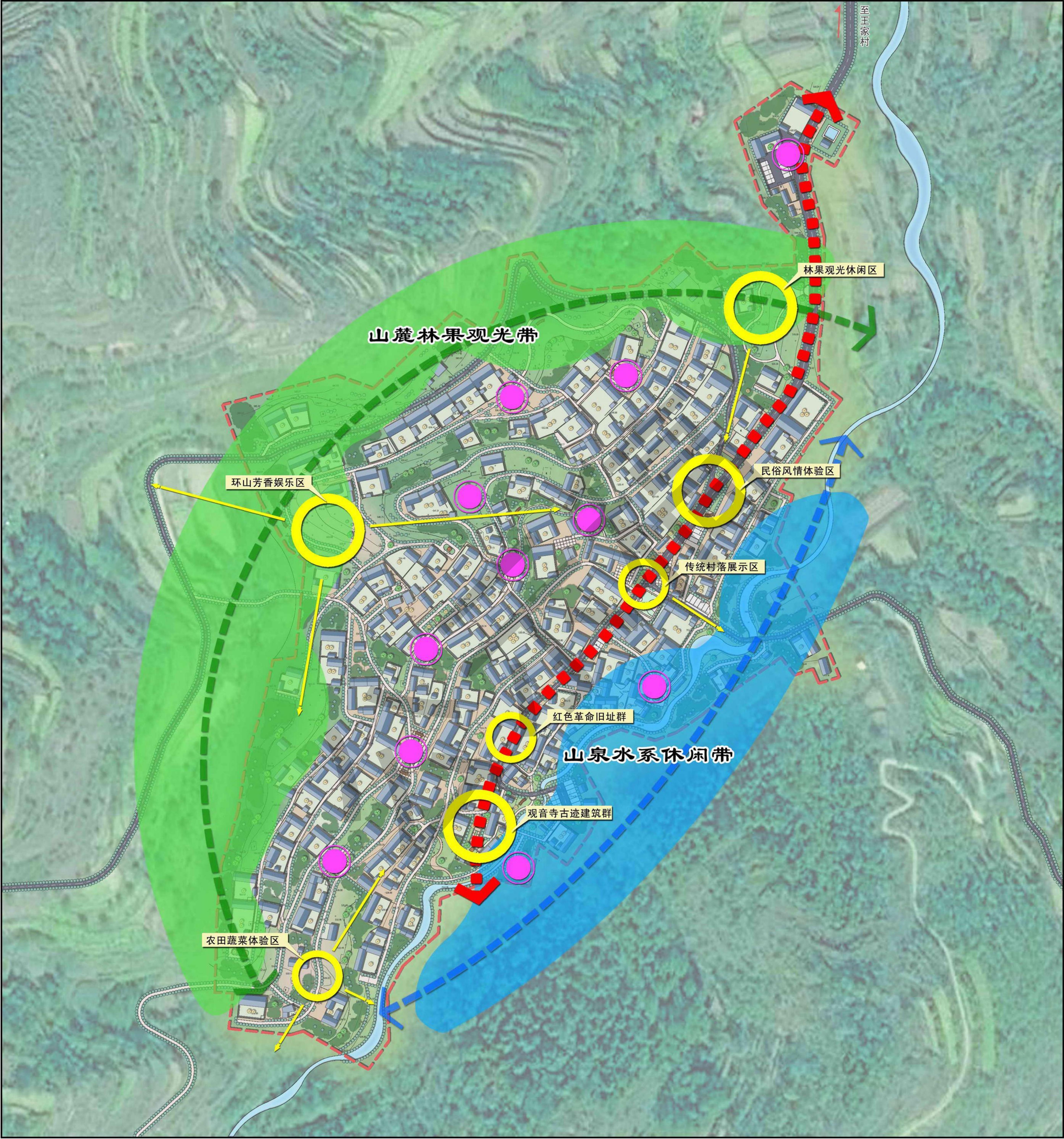
0 20 50 100m



# 淄博市淄川区太河镇罗圈村历史文化名村保护规划（2021-2035年）

ZI BO SHI ZI CHUAN QU TAI HE ZHEN LU QUAN CUN LI SHI WEN HUA MING CUN BAO HU GUI HUA

## 34 空间利用和旅游发展规划图



图例

- |  |         |  |        |
|--|---------|--|--------|
|  | 村貌展示景观轴 |  | 水域     |
|  | 山麓林果观光带 |  | 道路     |
|  | 山泉水系休闲带 |  | 村庄规划范围 |
|  | 景观节点    |  |        |
|  | 绿化节点    |  |        |
|  | 视线景观轴   |  |        |



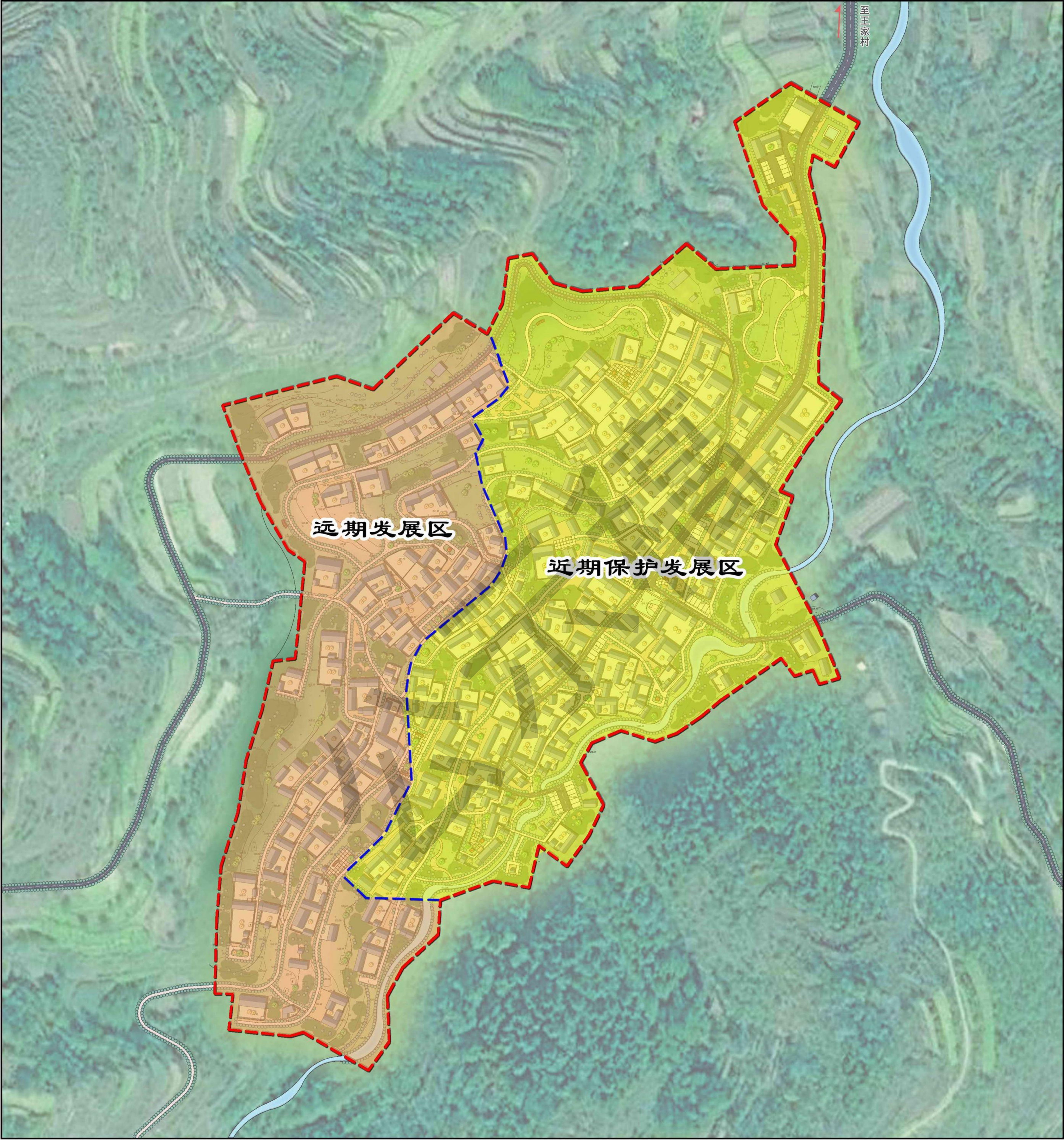
0 20 50 100m








# 淄博市淄川区太河镇罗圈村历史文化名村保护规划（2021-2035年）

ZI BO SHI ZI CHUAN QU TAI HE ZHEN LU QUAN CUN LI SHI WEN HUA MING CUN BAO HU GUI HUA

## 35近期建设保护规划图



图例

-  近期保护发展区
-  远期发展区
-  水域
-  道路
-  村庄规划范围



0 20 50 100m

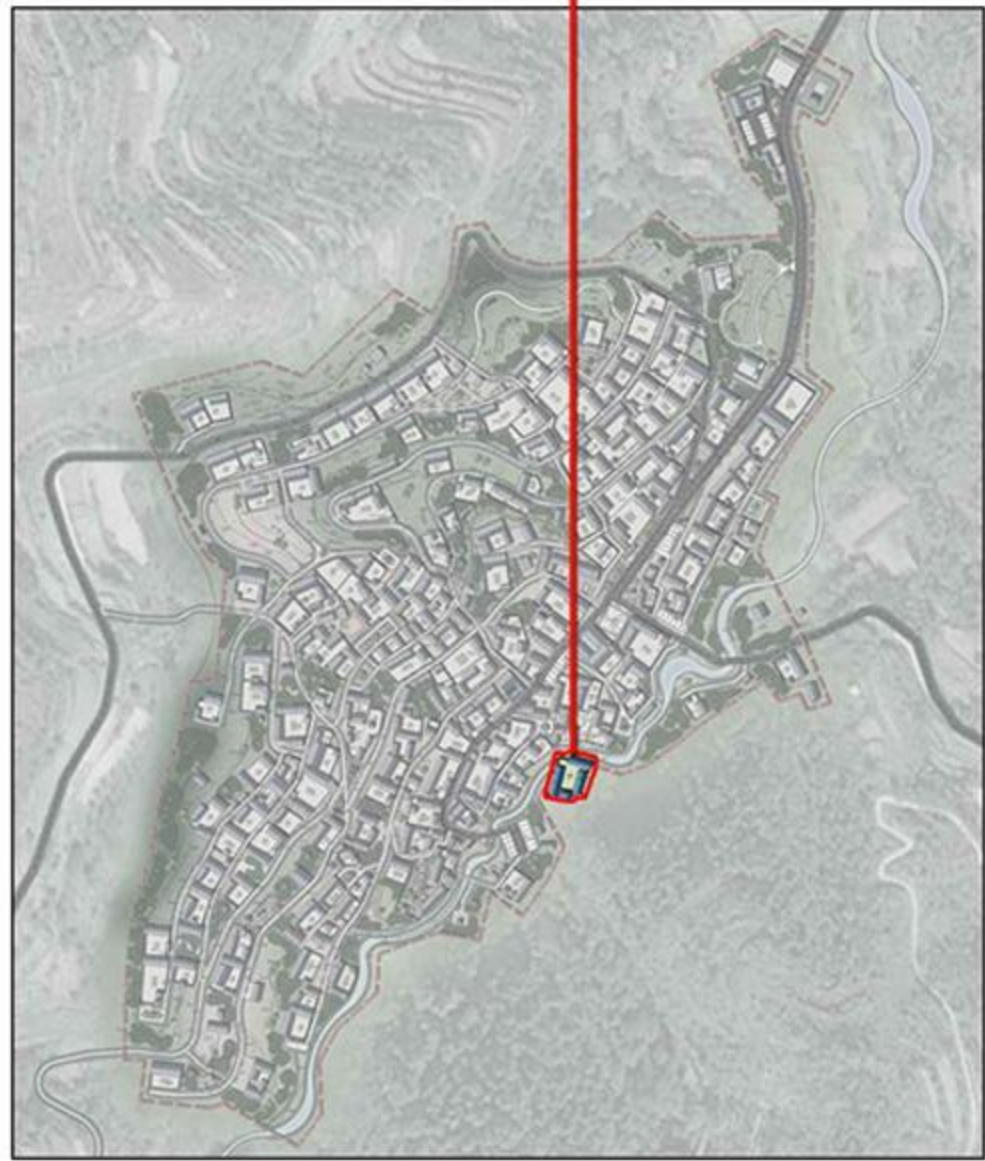








院落平面示意图



院落改造细则

1. 庭院


利用现有院落空闲空间营造景观庭院，增设凉亭、鱼池、山石、磨台等景观小品，营造出各具特色的庭院景致；优美的庭院不仅可以为房主提供一个休闲、观赏的娱乐场地，而且还为吸引游客入住本院落增光加分；促使各院落良性竞争，从而提升村容村貌。

2. 房屋


保留并改造现有质量尚好之房屋，拆除院落内现有危房、棚房、坍塌房；改造具体内容包括：①加固墙体与屋顶，维修木制房梁，有条件替换钢制梁柱；②屋瓦选用仿石材漆面样式，继承传统，形成特色；③充分利用原有石料，就地取材，节约成本④密室墙体，做好室内水电、通风、采光、门窗、保温、驱虫等设计要求。

3. 铺装

院落铺装应简洁、平整、美观，材料应就地取材，选用现有石料加工后铺设，底层铺设沙土，有条件应水泥固定，屋前台阶、散水应以水泥抹面处理。



院落改造平面



功能布局平面



# 淄博市淄川区太河镇罗圈村历史文化名村保护规划（2021-2035年）

ZI BO SHI ZI CHUAN QU TAI HE ZHEN LU QUAN CUN LI SHI WEN HUA MING CUN BAO HU GUI HUA

## 38 总平面图

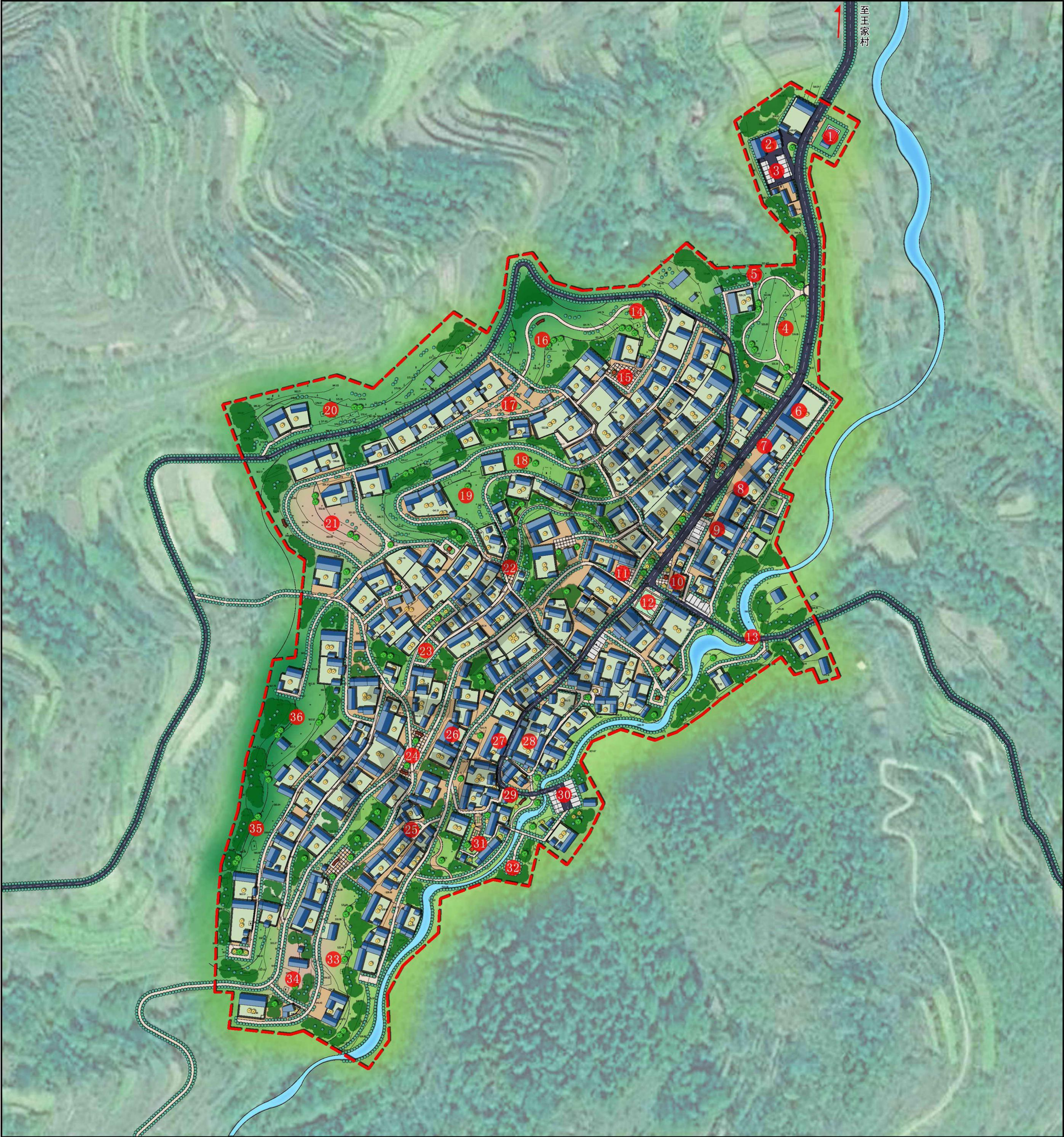


图  
例

- |           |         |         |         |         |         |         |        |       |       |        |        |         |        |       |        |           |        |       |       |        |          |          |       |       |
|-----------|---------|---------|---------|---------|---------|---------|--------|-------|-------|--------|--------|---------|--------|-------|--------|-----------|--------|-------|-------|--------|----------|----------|-------|-------|
| ① 小型污水处理站 | ⑨ 风味小吃  | ⑪ 罗圈广场  | ⑬ 古石桥   | ⑮ 休闲场地  | ⑰ 集会小广场 | ⑲ 农作物观赏 | ⑲ 百年国槐 | ⑳ 黄杏园 | ㉑ 芳草园 | ㉒ 写生基地 | ㉓ 百年国槐 | ㉔ 古村落游览 | ㉕ 百年皂荚 | ㉖ 卫生室 | ㉗ 传统古宅 | ㉘ 八路军医院旧址 | ㉙ 国槐古树 | ㉚ 停车场 | ㉛ 观音庙 | ㉜ 山泉古井 | ㉝ 户外拓展营地 | ㉞ 农田蔬菜体验 | ㉟ 石榴园 | ㊱ 苹果园 |
| ② 饭店      | ⑩ 游客中心  | ⑫ 健身场地  | ⑭ 山楂园   | ⑯ 林果采摘园 | ⑰ 蔬菜园   | ⑱ 农作物观赏 | ⑲ 百年国槐 | ⑲ 黄杏园 | ㉑ 芳草园 | ㉒ 写生基地 | ㉓ 百年国槐 | ㉔ 古村落游览 | ㉕ 百年皂荚 | ㉖ 卫生室 | ㉗ 传统古宅 | ㉘ 八路军医院旧址 | ㉙ 国槐古树 | ㉚ 停车场 | ㉛ 观音庙 | ㉜ 山泉古井 | ㉝ 户外拓展营地 | ㉞ 农田蔬菜体验 | ㉟ 石榴园 | ㊱ 苹果园 |
| ③ 社会停车场   | ⑪ 罗圈广场  | ⑫ 健身场地  | ⑭ 山楂园   | ⑯ 林果采摘园 | ⑰ 蔬菜园   | ⑱ 农作物观赏 | ⑲ 百年国槐 | ⑲ 黄杏园 | ㉑ 芳草园 | ㉒ 写生基地 | ㉓ 百年国槐 | ㉔ 古村落游览 | ㉕ 百年皂荚 | ㉖ 卫生室 | ㉗ 传统古宅 | ㉘ 八路军医院旧址 | ㉙ 国槐古树 | ㉚ 停车场 | ㉛ 观音庙 | ㉜ 山泉古井 | ㉝ 户外拓展营地 | ㉞ 农田蔬菜体验 | ㉟ 石榴园 | ㊱ 苹果园 |
| ④ 林果观赏    | ⑫ 健身场地  | ⑭ 山楂园   | ⑯ 林果采摘园 | ⑰ 蔬菜园   | ⑱ 农作物观赏 | ⑲ 百年国槐  | ⑲ 百年国槐 | ⑲ 黄杏园 | ㉑ 芳草园 | ㉒ 写生基地 | ㉓ 百年国槐 | ㉔ 古村落游览 | ㉕ 百年皂荚 | ㉖ 卫生室 | ㉗ 传统古宅 | ㉘ 八路军医院旧址 | ㉙ 国槐古树 | ㉚ 停车场 | ㉛ 观音庙 | ㉜ 山泉古井 | ㉝ 户外拓展营地 | ㉞ 农田蔬菜体验 | ㉟ 石榴园 | ㊱ 苹果园 |
| ⑤ 配电室     | ⑬ 古石桥   | ⑭ 山楂园   | ⑯ 林果采摘园 | ⑰ 蔬菜园   | ⑱ 农作物观赏 | ⑲ 百年国槐  | ⑲ 百年国槐 | ⑲ 黄杏园 | ㉑ 芳草园 | ㉒ 写生基地 | ㉓ 百年国槐 | ㉔ 古村落游览 | ㉕ 百年皂荚 | ㉖ 卫生室 | ㉗ 传统古宅 | ㉘ 八路军医院旧址 | ㉙ 国槐古树 | ㉚ 停车场 | ㉛ 观音庙 | ㉜ 山泉古井 | ㉝ 户外拓展营地 | ㉞ 农田蔬菜体验 | ㉟ 石榴园 | ㊱ 苹果园 |
| ⑥ 农家乐     | ⑭ 山楂园   | ⑯ 林果采摘园 | ⑰ 蔬菜园   | ⑱ 农作物观赏 | ⑲ 百年国槐  | ⑲ 百年国槐  | ⑲ 百年国槐 | ⑲ 黄杏园 | ㉑ 芳草园 | ㉒ 写生基地 | ㉓ 百年国槐 | ㉔ 古村落游览 | ㉕ 百年皂荚 | ㉖ 卫生室 | ㉗ 传统古宅 | ㉘ 八路军医院旧址 | ㉙ 国槐古树 | ㉚ 停车场 | ㉛ 观音庙 | ㉜ 山泉古井 | ㉝ 户外拓展营地 | ㉞ 农田蔬菜体验 | ㉟ 石榴园 | ㊱ 苹果园 |
| ⑦ 民俗工艺    | ⑮ 休闲场地  | ⑯ 林果采摘园 | ⑰ 蔬菜园   | ⑱ 农作物观赏 | ⑲ 百年国槐  | ⑲ 百年国槐  | ⑲ 百年国槐 | ⑲ 黄杏园 | ㉑ 芳草园 | ㉒ 写生基地 | ㉓ 百年国槐 | ㉔ 古村落游览 | ㉕ 百年皂荚 | ㉖ 卫生室 | ㉗ 传统古宅 | ㉘ 八路军医院旧址 | ㉙ 国槐古树 | ㉚ 停车场 | ㉛ 观音庙 | ㉜ 山泉古井 | ㉝ 户外拓展营地 | ㉞ 农田蔬菜体验 | ㉟ 石榴园 | ㊱ 苹果园 |
| ⑧ 民俗风情街   | ⑯ 林果采摘园 | ⑰ 蔬菜园   | ⑱ 农作物观赏 | ⑲ 百年国槐  | ⑲ 百年国槐  | ⑲ 百年国槐  | ⑲ 百年国槐 | ⑲ 黄杏园 | ㉑ 芳草园 | ㉒ 写生基地 | ㉓ 百年国槐 | ㉔ 古村落游览 | ㉕ 百年皂荚 | ㉖ 卫生室 | ㉗ 传统古宅 | ㉘ 八路军医院旧址 | ㉙ 国槐古树 | ㉚ 停车场 | ㉛ 观音庙 | ㉜ 山泉古井 | ㉝ 户外拓展营地 | ㉞ 农田蔬菜体验 | ㉟ 石榴园 | ㊱ 苹果园 |



0 20 50 100m