

公文箱

附件二

基础资料汇编

## 目录

第一章 概况.....	1
1.1 自然概况.....	1
1.2 历史沿革.....	1
1.3 社会经济条件.....	2
1.4 公用设施.....	3
第二章 历史文化遗产.....	3
2.1 文物保护单位.....	3
2.2 传统建筑.....	4
2.3 其他历史环境要素.....	4
第三章 非物质文化遗产.....	5
3.1 民俗技艺.....	6
3.2 民俗传说.....	6
3.3 饮食民俗.....	7
第四章 相关规划.....	8
第五章 问卷调查情况.....	13

## 第一章 概况

### 1.1 自然概况

#### 1.1.1 地理位置

土泉村隶属于淄博市淄川区太河镇，土泉村东靠悬羊山，西靠淄中路，紧靠峨庄风景区，位于太河镇峨庄片区峨庄传统村落国家森林公园内。村庄交通便利，淄中路横穿其中，峨沂路、峨临路、峨李路连接四周区县，道路四通八达。

#### 1.1.2 地质地貌

村子所在位置为洪荒时期河道，位于泰沂山脉北麓中低区，村庄周围地形复杂，山峦叠嶂，沟壑交错，危崖峭壁，奇峰怪石较多；地质岩层以寒武系石灰岩和杂色岩为主，最上层是土，厚度两米到四五米不等。土层中夹有乱石渣。土层底下，是零碎石头，质地松软。再往下是主要石材层。

#### 1.1.3 气候条件

土泉村位于山区，地处暖温带，属半湿润、半干旱的温带季风气候。气候特点是：年雨量较大，多集中在夏季，但一般不易成涝；冰雹较多，汛期又多暴雨，常常造成山洪暴发；冬季寒冷，年平均气温较低，无霜期短，春霜期结束较晚，冻土期长。村落境域温差大，有“山下桃花山上雪，山前山后不一天”之说。年平均气温 12.9—13.1℃，最热月份为七月，平均气温为 26℃，最冷月份为一月，平均温度为-2℃。年平均降水量 678.3 毫米，一般降水量为 500-800 毫米。土泉村一年四季多南方和北风，风力较少，多为四级以下。

### 1.2 历史沿革

#### 1.2.1 历史沿革

土泉村在春秋战国时期属于齐地，当时，便有人迹活动，齐桓公在村内栽种了两棵流苏树，其中一棵存活至今。明朝初期，土泉村始祖由山西迁移至此处，因悬羊山下地理位置好，泉水甘甜，适合临水而居，始祖王氏便在此处定居，随着周围村民的迁入，慢慢形成了现在的村落规模。

### 1.2.2 土泉村的现状

土泉村依山而建，村庄背靠山脉，村前有河流过，意为“背有靠山，玉带环抱”之意，背风向阳、山环水抱等自然资源且与风水因素相适应、相协调，体现天人合一的选址建筑理念。村子建筑理念和布局为八卦特色，自成一体又相互衔接，有三条主街道贯通全村，主街道分别与街巷相连。

村庄位于山谷之间，依山而建，有三条主街道东西横穿村庄。传统民居多分布在前街和后街之间，以石质房屋为主。村庄内有两条古河道，贯穿全村，全长三千米。

在三条主干道中间，分布多条阡陌小巷，交错相接，通向各家各户。院落依山选址而建。村落建筑以清末及民国时期居多，保存至今的石墙、石屋、农家四合院、石板路、石台阶体现了原始村落的风貌，特别是现存的千年流苏树，每年五一前后，是千年流苏树鲜花盛开的时节，花如浓云，洁白如雪，馨香四溢，沁人肺腑，花香飘散十里，被村民视为吉祥好运的象征，世代加以爱护。

土泉村还有大量的石桥、古井、古树名木和水库等。

近几年通过深化治理，村庄内修建了环山路，各村庄之间联系更加密切。整体而言，土泉村对外交通便利，村民生产、生活十分方便。

### 1.3 社会经济条件

土泉村村域总面积约 446.70 公顷，土泉村户籍人口 769 人，其中常住人口 380 人，以汉族为主。村以特色农业和散养山鸡为主。村民收入以农业种植为主，兼顾林果、中草药种植。村内有木匠、石匠和酿酒人等传统手艺人。

土泉村村内缺乏支柱产业，村民经济收入以农业和外出务工为主，农业生产靠天收成，

产量低，成本高。土泉村是著名的写生基地，村中有许多旅馆，以便附近学校进村写生时使用，这些旅馆也为村民提供了大量的收入。

## 1.4 公用设施

### (1) 供水

村内的自来水管线均已铺设入户，村域范围内设置了多个水池储水。

### (2) 排水

村庄内现状排水主要沿道路依地势排入村中河流。

### (3) 电力及电信

村中电力、电话线路均已架设，村中完成农电网线路改造，用电实行统一限价规范管理，并在村庄的后坡路中段设有一处变压器，村内电信、联通网络均已覆盖。

### (4) 热力及燃气

目前村民主要采用电、煤、煤气作为燃料，无政府通气。

### (5) 环卫设施

村内无公厕。村庄道路两侧设置了多个垃圾箱，卫生有专人管理，垃圾收集统一外运处理。

## 第二章 历史文化遗产

### 2.1 文物保护单位

#### (1) 流苏树

土泉村内有一颗树龄上千年的流苏树，该树树韵雍容华贵，树形之大，树龄之长，为山东第一，被省林业厅命名为“齐鲁千年流苏树王”。据记载，公元前 685 年，齐桓公为庆贺计脱擎天岭，取得齐国王位，宴封文武将士，植雌雄两树留念。可惜在在日本侵华时，炸死一株雌树。远望流苏，满树白花，花浓如云，如覆霜盖雪，清丽宜人，香气四溢。近观流苏，铁干虬枝，树皮皴裂如龟纹，风雨沧桑，依稀可见。当地村民将其奉为神树，视为瑰宝，是太河镇的标志树。

## （2）齐长城遗址

齐长城距今有两千多年历史，是世界文化遗产和全国重点文物保护单位。齐长城在淄川区境内遗迹最长，保存最完好。土泉村所处之地曾经是齐国故都临淄的东南屏藩，距离齐长城位置最近，位于村北的齐长城至今保存完好。

## 2.2 传统建筑

村内传统建筑占整个村庄的 80%。民居建筑均依山而建，用材为石材。道路均为石板路、石台阶或石砌路面，建筑特点为平砌，屋正面有挑翘、弯口等，建筑工艺朴拙、精良。房屋全部为石砌建筑，人字形屋顶，木头檩梁，麦草或山草苫面，窗户为木制窗棂，进屋门为对开的木制山门，为防止屋檐的山草腐烂过快，置石板防雨。

### （1）马台大园

该大院建于明初，曾经是大财主的院子，名为马台，是个二进院，面积在 630 平方米，大门高大阔气，门前五层石台阶，门两侧墙有龟背纹装饰。大门有门枕石，腰枕，悬枕石头构件。大院倒座有三间房，有拱形砖窗 3 个，雕刻精细。砖石混合结构模仿全石结构作墀头，从下往上分别为刀把子，墀头（突出部），方砖，弯口。

## 2.3 其他历史环境要素

### （1）古门楼

古式门楼保留较多，样式多样，保存较完好。大门装砌“门枕”、“腰枕”、“悬枕”，门面石块做工精细，雕刻花草和神兽吉祥等图案。门楼灰瓦覆顶，正脊为透风屋脊，两端出雁尾，两侧垂脊分两段。

#### (2) 古木雕

木家具面的木雕纹理精细，有的雕刻人物，有的雕刻宝葫芦，还有的柜体顶面雕刻吉祥图案，样式丰富美观。

#### (3) 上马石

石质上马石，多雕刻有精美图案，有的还凿有台阶。

#### (4) 土泉瀑布

土泉瀑布是峨庄瀑布群中最大的一个瀑布。巨大的水流从十几米高的坝上泄到河岸的乱石上，激起的浪花又形成了许多样式不同、大小不一的瀑布，最后跌落在山谷里。这些瀑布因自然地势不同上承下接，形成了层层叠叠的小瀑布，连成一片，大珠小珠落玉盘，非常壮观。这里是吸引游人最多的地方，为了便于观赏，在下边的河谷中建起了三个观瀑亭，站在观瀑亭上抬头望去，还真有点“遥看瀑布挂前川”的味道。

#### (5) 碧波湖

位于土泉村西，是峨庄风景区内最大的人造湖，湖面面积三万多平方米。水域开阔，碧波荡漾，潺流琴弦，鸟栖衔水，蛙鸣蝉唱，声声盈耳，河蟹吟歌，鱼潜石间，寻欢觅食，湖间常见“水鸡拉水”、“争巢大战”。乘舟至湖畔码头上，但闻百鸟和声，蝈蝈鸣唱，但见奔兔出没，水丰草茂，万物栖息。

### 第三章 非物质文化遗产

### 3.1 民俗技艺

土泉村非物质文化遗产传承比较完善，村内有石匠、木匠、戏曲传承人、裁缝等。

#### (1) 京戏

戏曲传承人王维星唱的打龙袍，老旦戏，李娘娘唱段（有录像）。板眼精准，尺寸张力配合情绪，极其高超。

#### (2) 条编工艺

工艺传承人——李绍明，主要枝条材料有桃树，用原生或野生桃树的枝条，而嫁接的接穗部分用蜡条最好。编织成品主要有：车篓、爬篮、挂筐、山果筐、笊子、鸡笼子等。

土泉村内还有如鲁班尺、酿酒工艺等传统民俗技艺。

### 3.2 民俗传说

#### (1) 悬羊山传说

齐桓公小白在此悬羊击鼓取得王位，成就霸业而得名，并留下“悬羊击鼓，饿马提铃（也作饿马嘶草）”的典故。

“悬羊山”原名岑山，又叫摩天岭，公元前 686 年，齐襄公荒淫无度，不理朝政，国事荒废，进而发生宫廷内乱。齐襄公的弟弟公孙无知杀死了襄公，自立为国君，公子纠和公子小白各自逃到鲁国和莒国避难。公元前 685 年，公孙无知被杀。公子小白在鲍叔牙护送下准备回临淄即位；而鲁国国君鲁庄公在管仲带领下护送公子纠也准备回国即位。两军在淄河相遇。由于实力悬殊，公子小白被公子纠围困在岑山上，公子纠看到周围山高林密，心中窃喜，以为小白插翅难逃。正当公子小白处于危机时刻，突有士兵来报，探知山的东南有一小路可经青州赴临淄。小白闻之大喜，命手下兵卒捉来十余只山羊，拴住后腿，吊在树上，前蹄下置一面战鼓。又命士卒在山上挖出战壕，将饥饿的战马放置在战壕中，自己率兵悄悄下了山，沿山路经青州回到临淄登基坐殿，即人称齐桓公也。此时，悬羊山上，山羊、战马饥饿难耐，山羊前蹄乱蹬，擂鼓震天；战马也因饥饿在战壕中奔跑寻草，互相



撕咬，马铃声响成一片。山下的公子纠好不得意，认为用不了几日，齐王宝座便可手到擒来。没想到，齐桓公小白率兵从背后杀来，大败鲁军，鲁庄公见此，被迫杀掉公子纠向齐国谢罪。自此便有了“悬羊击鼓，饿马嘶草”的典故。小白治理齐国有方，成为战国七雄中的强国之一。“岑山”，更名为“悬羊山”，相沿至今。

### 3.3 饮食民俗

#### (1) 油炸肉蛋

“油炸肉蛋”的起源已无从考究，据村里老人讲，其流行至少也有百余年的历史。每一种地方特色食物的产生，必与其当地人们的生产、生活以及习俗密切相关。肉蛋即是当地人们在物质匮乏年代自创的地方食物，久而久之，成为当地一个特色食品。

过去，土泉村因地处山区，交通闭塞，生活条件极为艰苦。到了年节，辛苦一年的山里人无论贫富都会想尽办法改善生活。富裕人家会杀猪宰羊，烹炸煎炖，做很多美味，或自家享用，或宴待亲朋。家境贫寒的普通人家，因缺钱买肉，很难做出较多的肉制食品。但为了过年的喜庆，也为了给家人改善生活，款待亲友，人们就想出了一个办法，将家里仅有的一点肉剁成肉丁，然后用发酵后的面糊裹起，稍作整形，放入油锅中用急火烹炸，炸透出锅后，从外表看与炸过的大肉蛋几无二致，故取名“肉蛋”。

过去因生活条件差，白面稀少，一般人家就用玉米面炸制，但由于玉米面不易附着在肉丁之上，就在玉米面糊中加入鸡蛋作粘合剂，后来为了改善口味，又加进了豆面等。“油炸肉蛋”是过去土泉村人过年时的必备年货，也成为了村人向邻里展示自家生活富足、年货丰盛的方式之一。一般人家往往在“肉蛋”炸好出锅后，盛到一个大篋子上，置于院墙上晾晒，以向邻里展示。即使现在，每逢年节，遇婚丧嫁娶、祭祀、造房等家中重大事情，或宴请重要客人，土泉村人仍会制作肉蛋，以示对事情的重视和对客人的尊重。

#### (2) 浆水豆腐

浆水豆腐是峨庄地区特有的传统美食，以大豆、酸浆为原料，制作而成，是峨庄地区逢年过节、红白喜事等重要节日，招待宾朋的必备菜肴。

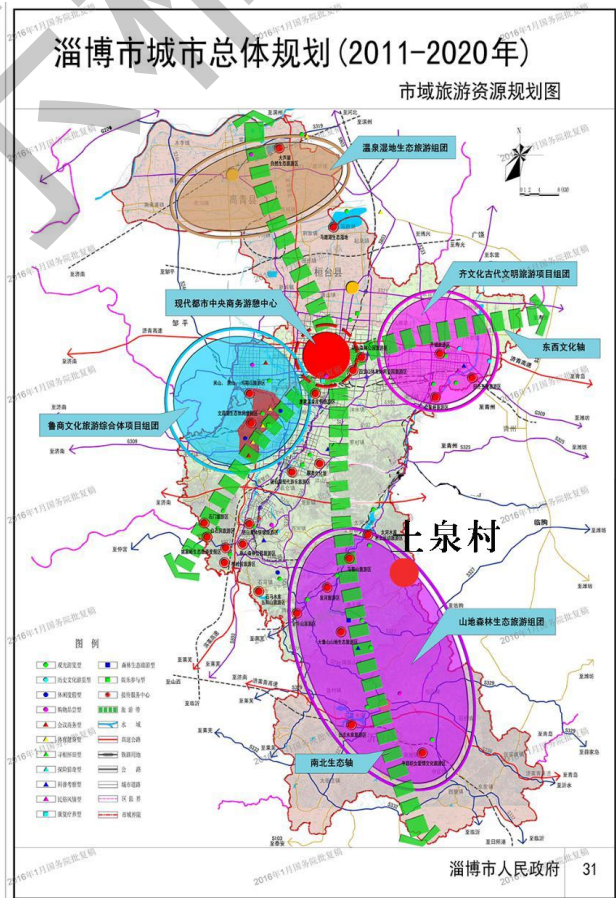
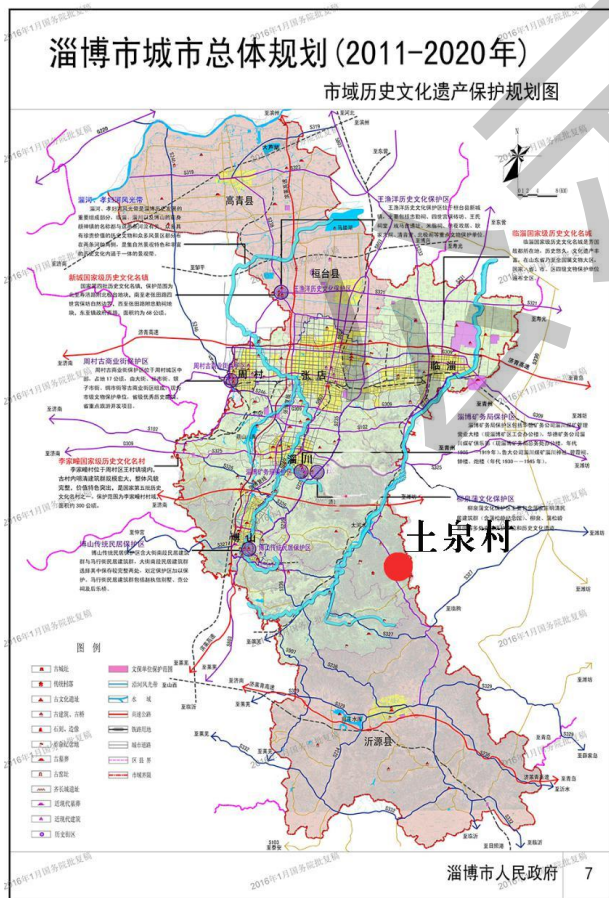
## 第四章 相关规划

土泉村相关规划主要有《淄博市城市总体规划（2011-2020 年）》、《淄博历史文化名城保护规划（含临淄）》、《淄川区太河镇总体规划（2018-2035）》、《淄博市淄川区土泉村传统村落保护发展规划》。

### （1）《淄博市城市总体规划（2011-2020 年）》

规划重点提出“加快编制历史文化名城名镇名村保护规划，制定和完善保护措施和管理规定。”

土泉村位于规划市域旅游资源的“南北生态轴”以高青黄河与温泉—桓台马踏湖生态湿地—文昌湖旅游度假区—大鲁山山地生态旅游区—沂源溶洞及沂河生态长廊为主线，发展生态休闲、观光与生态、温泉度假等旅游产品，形成贯穿全市的生态旅游轴线。

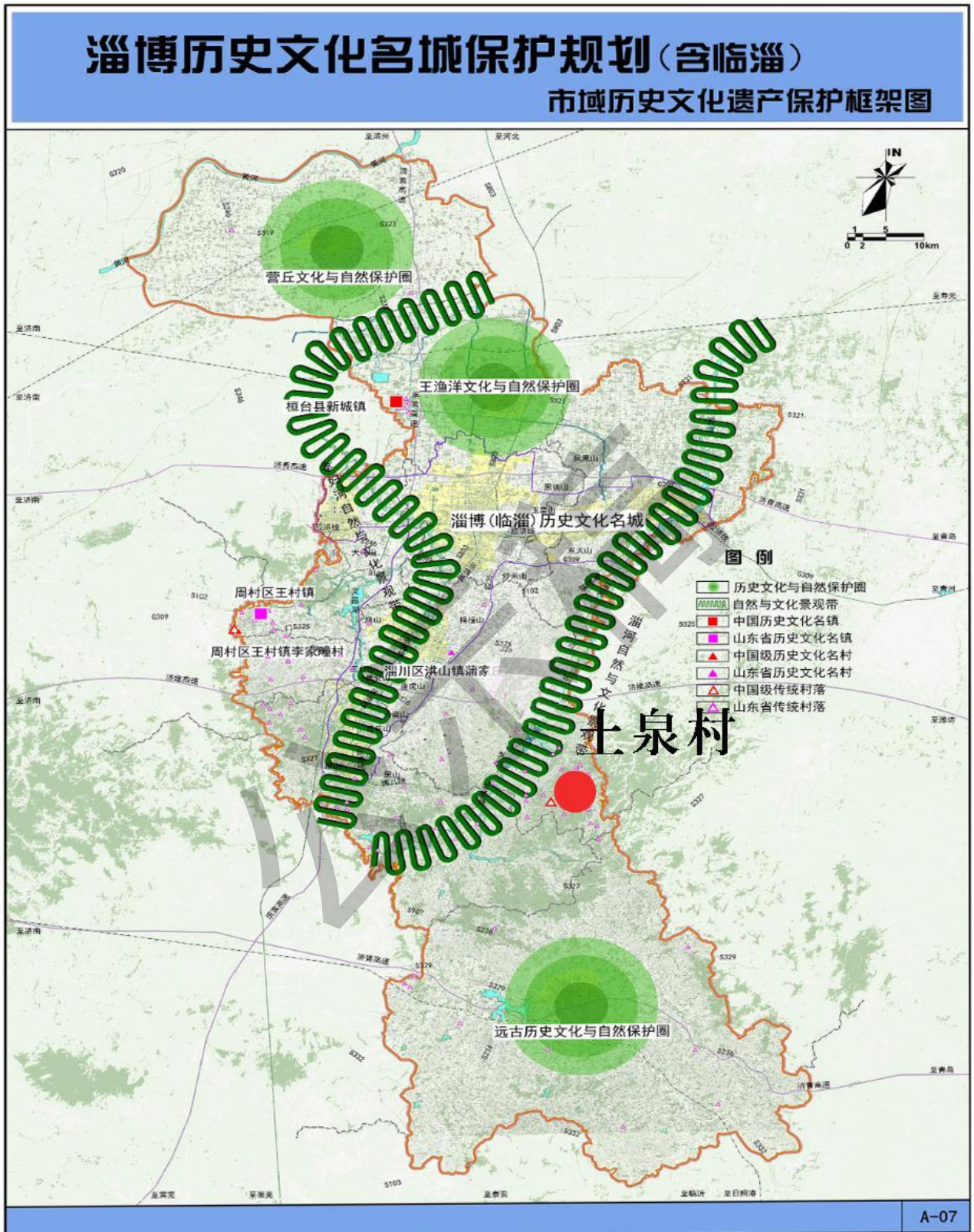


(2) 淄博历史文化名城保护规划（含临淄）》

土泉村作为规划中涉及的历史文化名村，规划提出相关要求：

- 1) 保护和延续历史文化镇村传统格局和历史风貌，改善交通条件与基础设施，采用多种方式传承历史文化内涵，延续传统风貌，科学处理保护与发展的关系。
- 2) 重点保护历史文化名镇、名村和传统村落内的文物古迹，传统民居建筑。
- 3) 按照《历史文化名城名镇名村保护条例》、《关于切实加强中国传统村落保护的指导意见》等文件的规定，编制各镇、村保护规划，在保护规划中划定保护界线，制定具体保护措施。
- 4) 要继续做好历史文化镇村普查、认定和公布工作，对其他有历史价值的村落进行保护，并逐步申报各级名镇、名村和传统村落。
- 5) 同时为同等级历史文化名村和传统村落的村庄，保护措施依据《历史文化名城名镇名村保护条例》执行。





(3) 《淄川区太河镇总体规划（2018-2035）》

土泉村属于峨庄旅游服务区，同时打造生态旅游产业轴：位于峨庄片区，洪峨路作为生态旅游发展轴线，以自然资源为载体，将诸多自然资源融合为一个有机整体，构筑成一条休闲旅游网络。

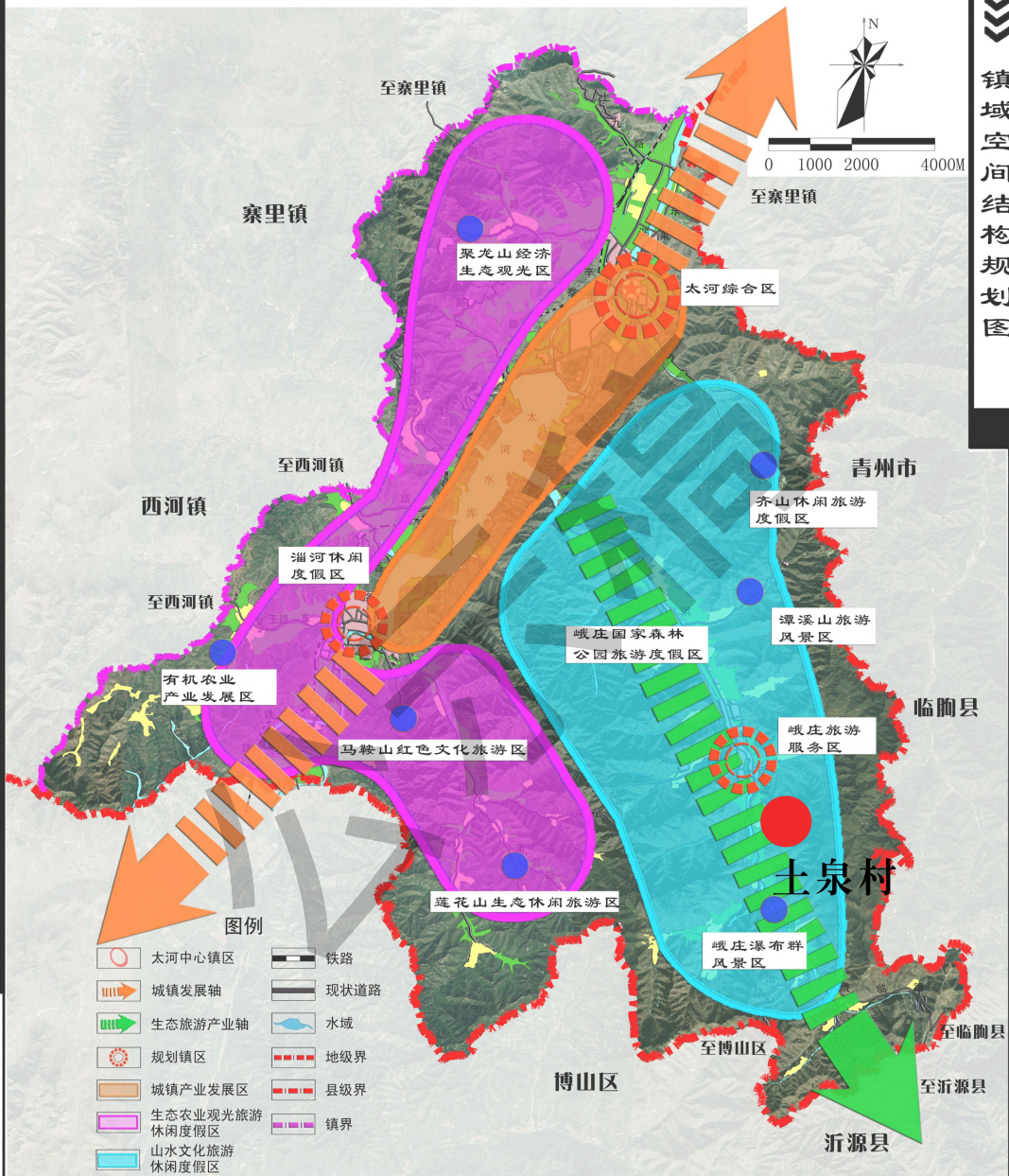
同时打造山水文化旅游休闲度假区，区域以太河镇镇域的自然景观和人文内涵为主题，重点突出旅游休闲度假功能，该区域包括齐山休闲旅游度假区、潭溪山旅游风景区、峨庄瀑布群景区。

公示稿



# 淄博市淄川区太河镇总体规划（2018-2035）

镇域空间结构规划图



太河镇



太河镇人民政府  
淄博市规划信息中心

## 第五章 问卷调查情况

### 淄博市淄川区太河镇土泉村历史文化名村居民问卷调查表

各位居民：

为了更切实地了解广大居民的实际生活居住情况，全方位了解居民对土泉村历史文化名村保护的想法及意见，更好地实现保护土泉村的目标；请您协助填写下表。本调查不用填写姓名，答案也没有正误之分，请按实际情况和本人意愿填写。谢谢合作！请选择（在序号上打“√”）或填写与您相符合的答案：

#### ● 关于您家庭的问题

- 1、您的性别： ①男； ②女。 您的职业为\_\_\_\_\_。
- 2、您的年龄： ①18 岁以下； ②19~35 岁； ③36~60 岁； ④60 以上
- 3、您家里共有\_\_人；其中学龄前（8岁以下）\_\_\_\_\_人，青少年（8~18 岁）\_\_\_\_\_人，青年（19~40岁）\_\_\_\_\_人，中年（41~60岁）\_\_\_\_\_人，老年（60岁以上）\_\_\_\_\_人。

#### ● 关于居住情况

- 4、您的住房为： ①公房； ②私房； ③租用； ④集体所有
- 5、您住房的建设年代为： ①明； ②清； ③民国； ④建国以后至 80 年代； ⑤80 年代以后
- 6、您现在的住房面积为\_\_平方米（建筑面积），有\_\_间房。
- 7、有无以下设施(在已有的序号上打“√”)：  
①独立厨房； ②独立卫生间； ③抽水马桶； ④自来水； ⑤电话； ⑥有线电视；

⑦互联网网络。

您认为目前需要迫切增加的设施是\_\_\_\_\_

8、垃圾收集、污水排放情况：

①有/无(请勾选)固定的垃圾收集点；②有/无(请勾选)系统的排水设施；

③如无，一般处理方式，直接扔放或排入附近沟渠/作为农家肥进行处理（请勾选）。

9、您认为您居住地点生活服务设施（集市或菜市场、日用品百货、邮电局、银行、幼托、学校、医院、绿化设施、公共娱乐设施等）是否方便：

①方便；②一般；③不方便,其中\_\_\_\_\_比较不便。

10、你一般在何处休息聊天：

①自家院落；②附近街巷胡同；③庙宇、村委会等公共场所；④其他

11、您认为您居住地点人文环境状况：

①邻里相处融洽，希望延续这种相处关系；②租户多，比较拥挤，状况一般；

③脏、乱、差，希望尽快改变这种居住状态；④其他

12、您出行一般使用的交通工具为：

①步行；②自行车；③人力三轮；④摩托车；⑤公交车；⑥其他

## ● 关于历史文化名村保护问题

13、您对老房子的看法：

①完全保留；②基本保留、局部改造；③只留下代表性的；④拆除重建成仿古建筑；⑤拆除重建成现代建筑；⑥其他

14、您希望历史居住地段的居民：



①维持现状； ②迁出部分住户； ③全部迁出至新区； ④自己迁出

15、您希望居住的房屋形式：

①新式多层住宅； ②传统合院； ③新旧结合（旧式建筑，新式内部设施）

16、您对土泉历史文化价值和保护工作的了解程度：

①很多； ②一般； ③很少； ④一点都不了解

17、您会主动向他人介绍村庄的历史典故吗：

①能； ②不能； ③看自己心情

18、您对土泉村印象最美好的地方是：\_\_\_\_\_。

19、您对土泉村印象最差的地方\_\_\_\_\_。

20、您对这次历史文化名村保护规划有哪些意见或建议：

\_\_\_\_\_。

淄博市淄川区太河镇土泉村历史文化名村保护问卷调查分析研究（居民问卷部分）

调查时间：2021 年 9 月

调查地点：淄川区太河镇土泉村

调查方式：问卷

调查数量：发放 120 份（户），回收 100 份

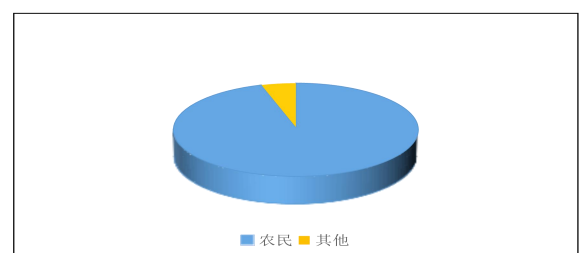
调查对象：本村村民

一、关于土泉村居民的家庭状况

1、村庄住户的职业情况：（有效问卷 98 份）

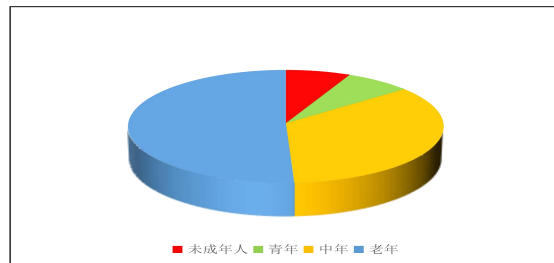
农民 95.2%

其他 4.8%



2、村庄住户家庭得人口结构: (有效问卷 85 份)

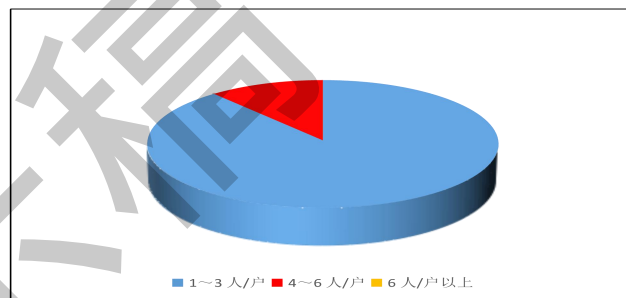
未成年人 (18 岁以下)	7%
青年 (19—40 岁)	7.2%
中年 (41—60 岁)	35%
老年 (60 岁以上)	50.8%



<分析>居民以中老年人居多，特别是 60 岁以上的老人，几乎占据绝大多数人口。

3、住户家庭的人口状况: (有效问卷 98 份)

1~3 人/户	88.8%
4~6 人/户	11.2%
6 人/户以上	0%



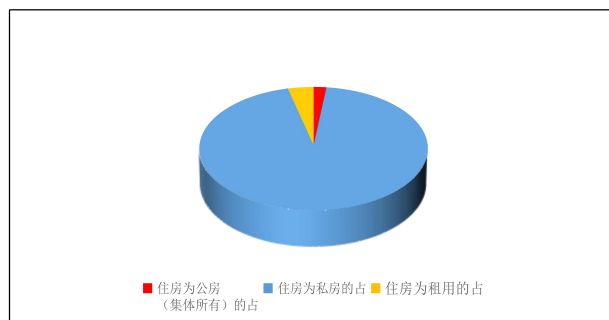
<分析>每户居民人数不多，以少于 3 人为主。

4、户均居住房间数约为 3.5 间/户 (有效问卷 95 份)

二. 关于历史街区居民的居住情况

1、住房产权归属状况: (有效问卷 98 份)

住房为公房 (集体所有) 的占	2%
住房为私房的占	94%
住房为租用的占	4%

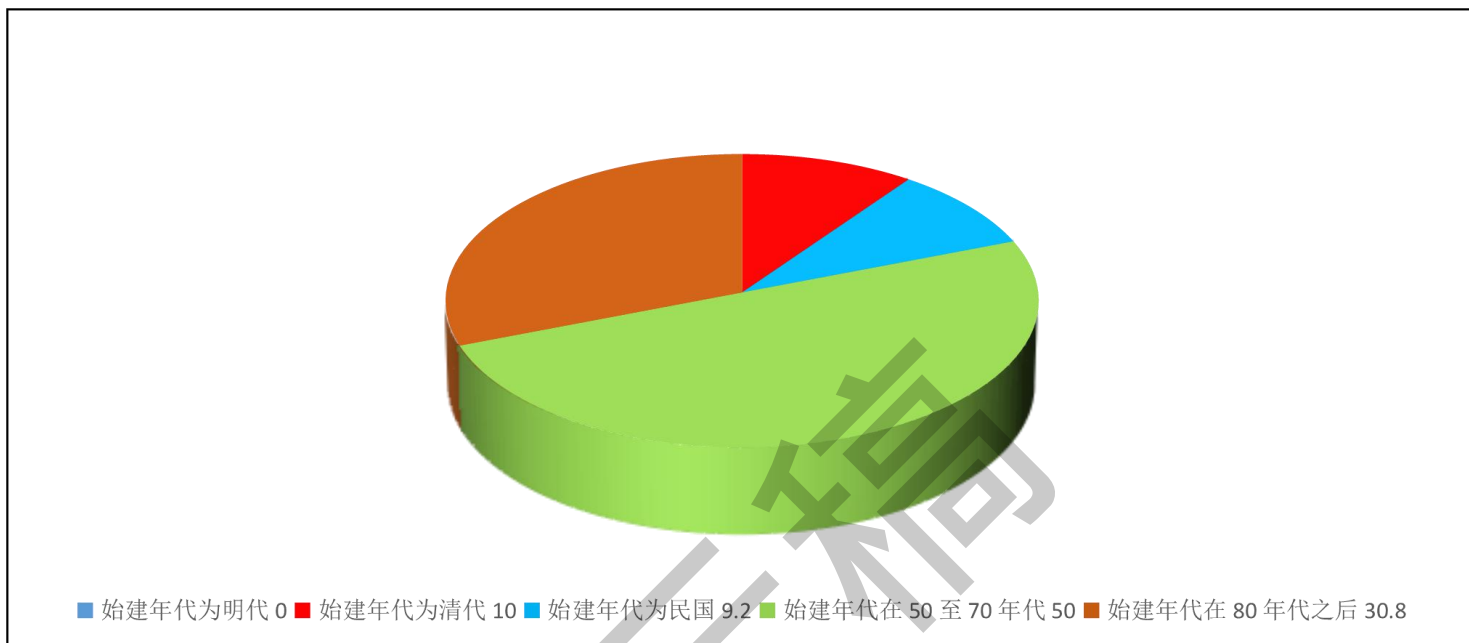


<分析>居民住宅绝大多数为私房，仅少部分为公房。

2、住房历史年代状况: (有效问卷 94 份)

始建年代为明代	0%
始建年代为清代	10%

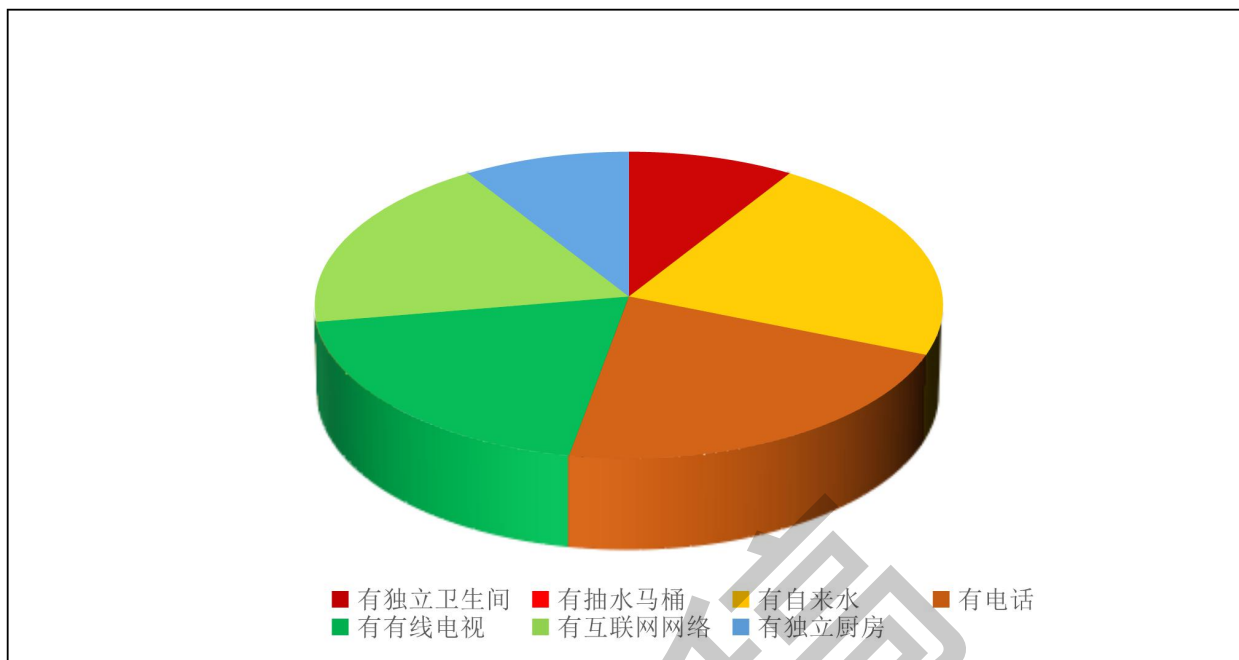
始建年代为民国	9.2%
始建年代在 50 至 70 年代	50%
始建年代在 80 年代之后	30.8%



<分析>土泉现存建筑的始建年代最早为清代，在 80 年代初曾大规模改建，从而基本形成了现在的风貌状况。

### 3、住房内现代生活设施的配备情况：（有效问卷 96 份）

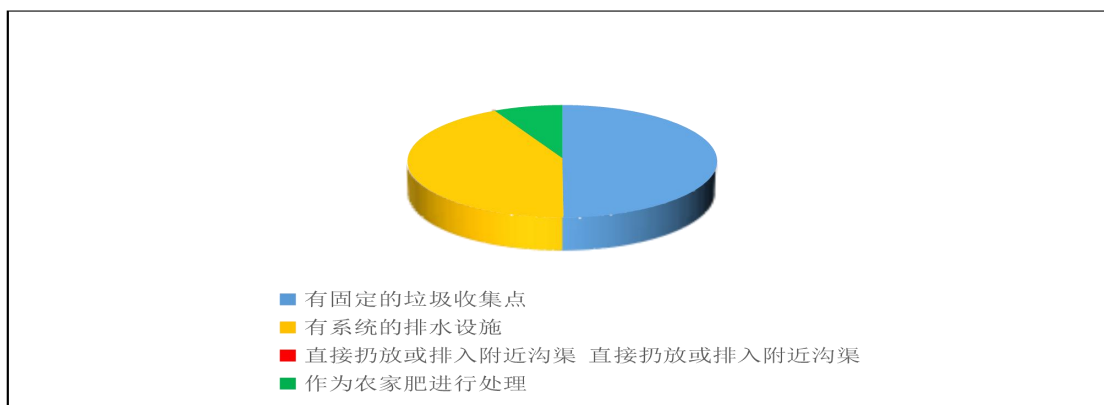
有独立厨房	40.8%
有独立卫生间	35.2%
有抽水马桶	0%
有自来水	100%
有电话	98.6%
有有线电视	88.2%
有互联网网络	84.3%



<分析>土泉居民几乎都拥有了自来水、电话、有线电视等生活设施，但仍有相当一部分住户无法享受独立的厨房、卫生间、抽水马桶等厨卫设施。

#### 4、垃圾收集、污水排放情况：（有效问卷 83 份）

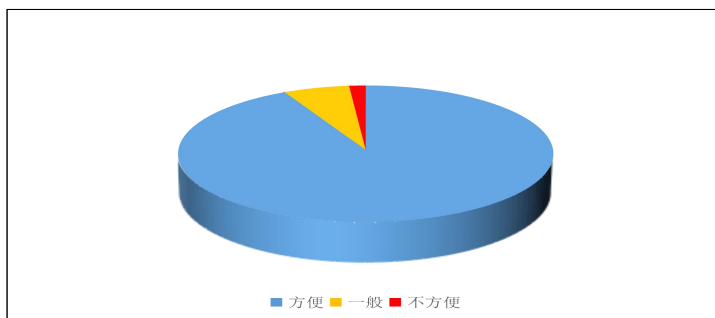
有固定的垃圾收集点	100%
有系统的排水设施	85.2%
直接扔放或排入附近沟渠	0%
作为农家肥进行处理	15.2%



<分析>居民拥有必备的垃圾收集点和排水设施。

5、居民对生活设施的评价：（有效问卷 94 份）

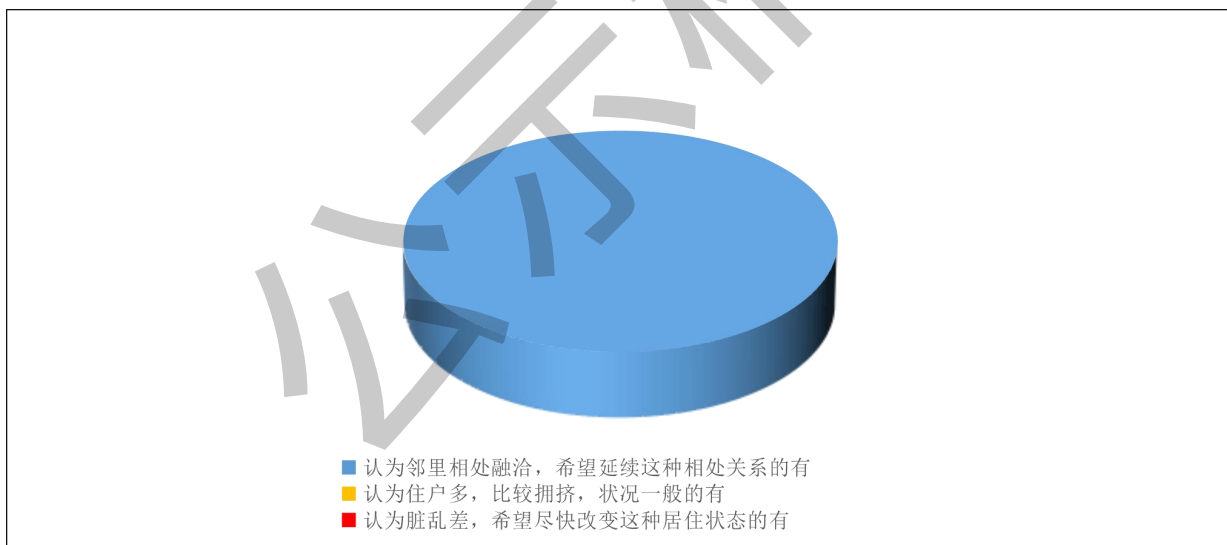
方便	92.5%
一般	6.0%
不方便	1.5%



<分析>居民普遍认为生活服务状况方便。

6、居民对人文环境的评价：（有效问卷 96 份）

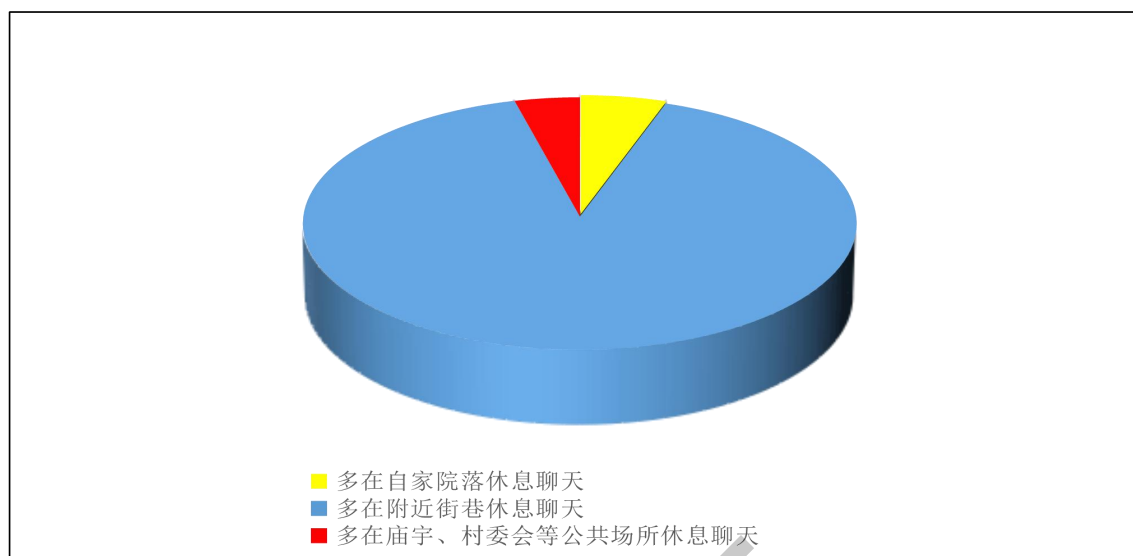
认为邻里相处融洽，希望延续这种相处关系的有	100%
认为住户多，比较拥挤，状况一般的有	0%
认为脏乱差，希望尽快改变这种居住状态的有	0%



<分析>土泉居民对居住环境以及现在的邻里关系仍然保有较大的好感，希望能够延续这种人文氛围。

7、居民对公共空间的利用情况：（有效问卷 100 份）

多在自家院落休息聊天	5.3%
多在附近街巷休息聊天	90.7%
多在庙宇、村委会等公共场所休息聊天	4.0%

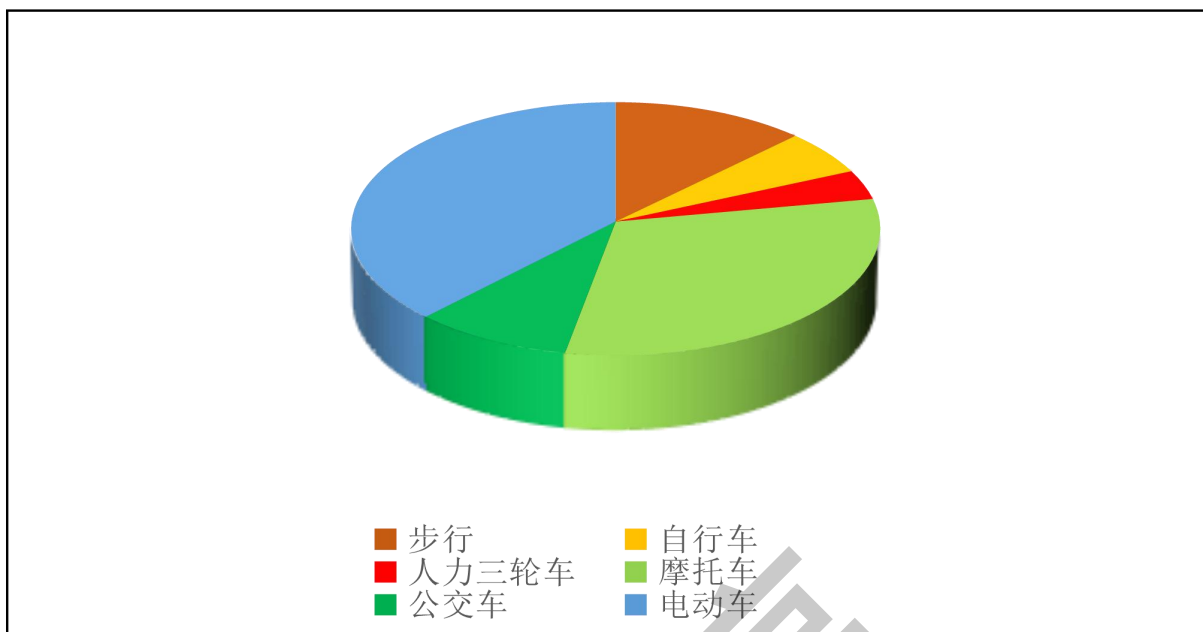


<分析>土泉居民喜欢在附近街巷休息聊天，所以规划中对村落街巷的塑造和处理中应多加注意。

#### 8、村庄居民的出行方式情况：（有效问卷 89 份）

步行	12.5%
自行车	5.8%
人力三轮车	3.8%
摩托车	30.8%
公交车	9.2%
电动车	37.9%

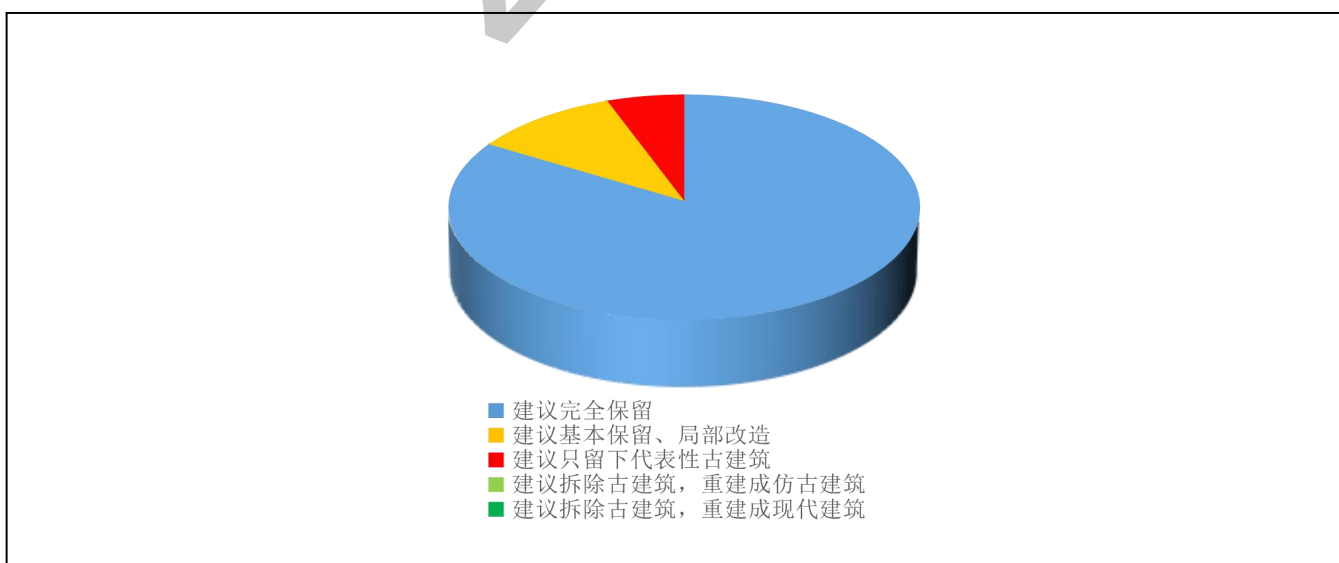
<分析>居民出行方式多为摩托车和电动车，辅以自行车和步行。由此而看，村庄的尺度在非机动车和步行可接受的范围内。



### 三. 关于居民对历史文化名村保护的意見

#### 1、居民对待古建筑保留政策的意見：（有效问卷 73 份）

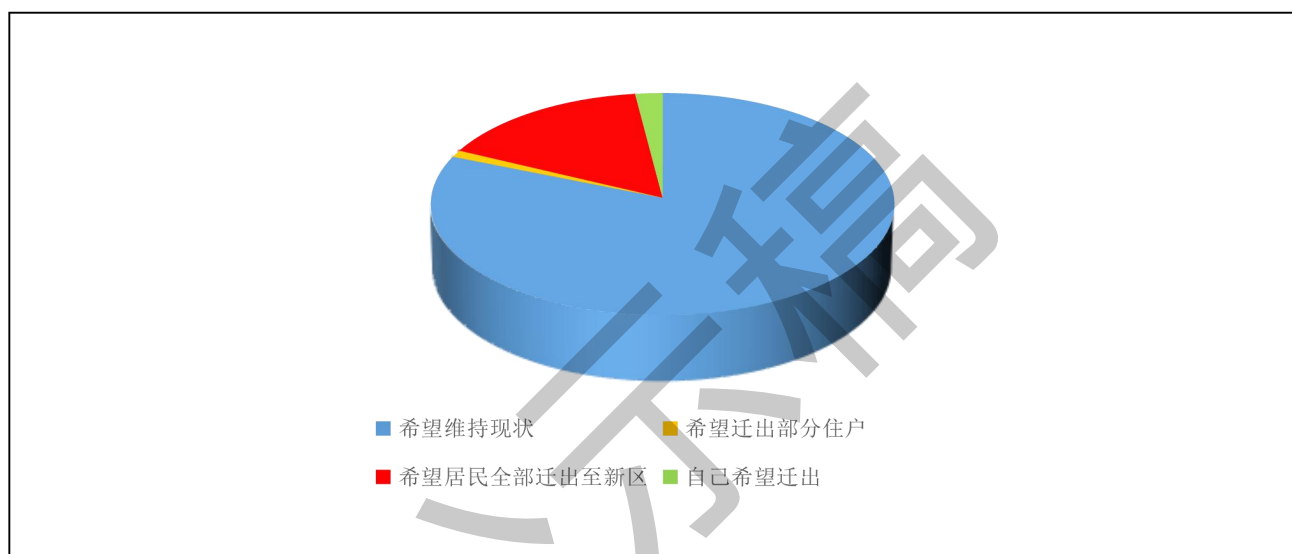
建议完全保留	83.7%
建议基本保留、局部改造	10.7%
建议只留下代表性古建筑	5.6%
建议拆除古建筑，重建成仿古建筑	0%
建议拆除古建筑，重建成现代建筑	0%



<分析>绝大多数居民建议对古建筑基本保留、局部改造，反对建成仿古建筑和现代建筑。他们在相当程度上对保护呈积极态度。

2、村庄居民对待居民搬迁政策的意见：（有效问卷 95 份）

希望维持现状	81.2%
希望迁出部分住户	1%
希望居民全部迁出至新区	20.8%
自己希望迁出	2%



<分析>希望村庄维持现状的居民占绝大多数，证明当地居民对自己的家乡抱有的热爱，这将是历史文化名村保护中的积极支持力量。

3、居民对居住形式的意见：（有效问卷 92 份）

希望居住在新式多层住宅	10.3%
希望居住在传统合院	72.5%
希望居住在旧式建筑，内部使用新式设施	17.3%

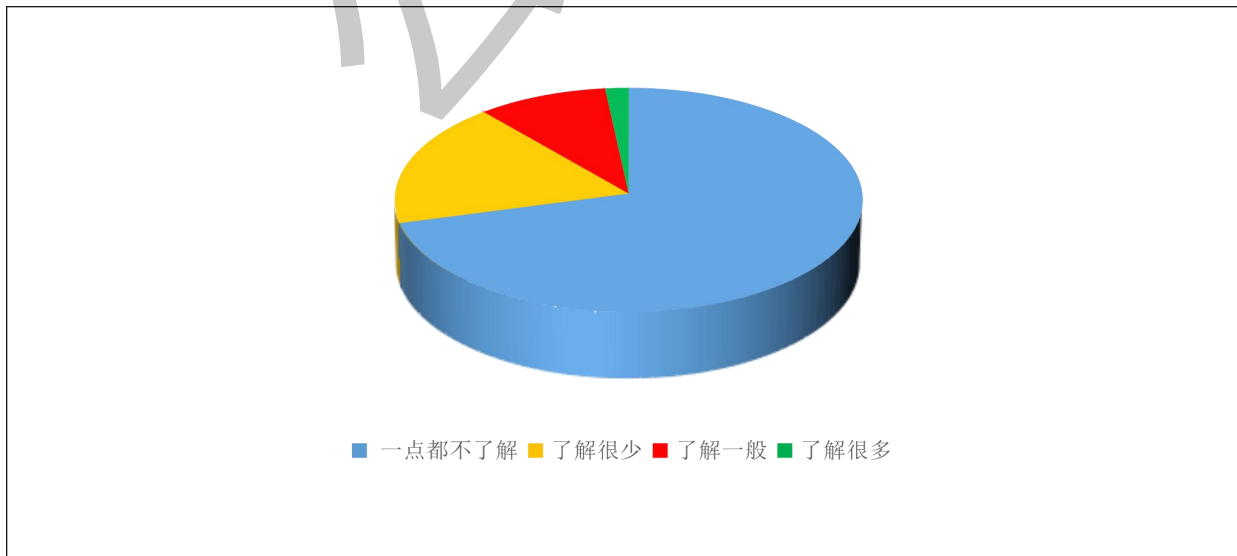




<分析>居民大多希望继续居住在传统合院中，这种态度对历史文化名村的保护及改造也有正面作用。

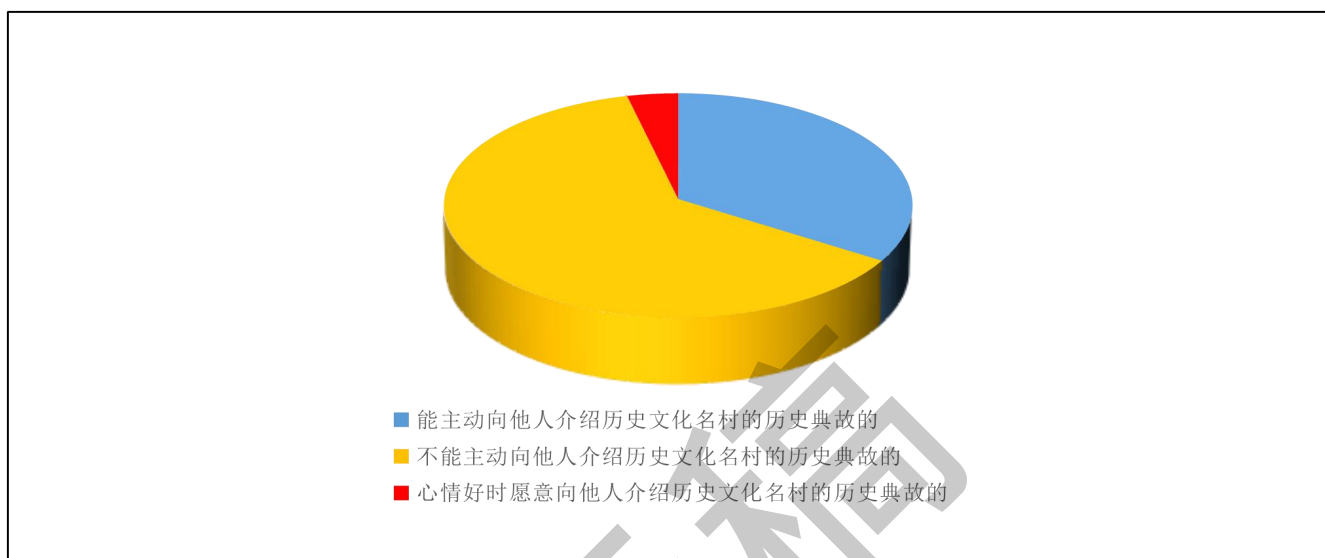
4、居民对保护工作的了解程度：（有效问卷 93 份）

了解很多	1.7%
了解一般	9.5%
了解很少	18.0%
一点都不了解	70.8%



5、居民对保护工作的热心程度：（有效问卷 99 份）

能主动向他人介绍历史文化名村的历史典故的	34.0%
不能主动向他人介绍历史文化名村的历史典故的	62.3%
心情好时愿意向他人介绍历史文化名村的历史典故的	3.7%



<分析>大约一半的居民都能主动向他人介绍村落的历史典故，对保护工作有一定热情，这是支持历史文化名村保护的又一强大内力。